






Regionale Lawinengefahrenstufen in alpinen Lagen vom 22.02.1994 07:30 <b>GANZTÄGIG</b>	WAS? Problem	WO? Gefahrenstellen
		<p data-bbox="1050 593 1177 645">Allg. Stufe Tirol</p>  <p data-bbox="1321 593 1449 645">Tendenz für morgen</p>  <p data-bbox="1321 772 1449 801">gleichbleibend</p>

GEFAHRENMUSTER (GM):

## Lagebericht vom Dienstag, den 22. Februar 1994

### BEURTEILUNG DER LAWINENGEFAHR

In Tirols Tourengebieten herrschen weiterhin allgemein günstige Verhältnisse.

Einschränkungen bestehen in schattseitigen Steilhängen sowie tribschneegefüllten steilen Rinnen und Mulden. Der labile Schneedeckenaufbau erfordert Vorsicht, es besteht mäßige Schneebrettgefahr.

Verkehrswege:

Es sind keine größere spontane Lawinen zu erwarten.

### SCHNEEDECKENAUFBAU

-

### ALPINWETTERBERICHT DER ZAMG-WETTERDIENSTSTELLE INNSBRUCK

In Nordtirol ist es heute überwiegend stark bewölkt, am Nachmittag sind örtlich Niederschläge möglich. Die Schneefallgrenze liegt bei 800m. Auf den Bergen wehen mäßige bis lebhaftige Südwest- bis Westwinde.

### TENDENZ

-

Raimund Mayr