






Regionale Lawinengefahrenstufen in alpinen Lagen vom 23.02.1994 07:30 <b>GANZTÄGIG</b>	WAS? Problem	WO? Gefahrenstellen
		<p data-bbox="1050 591 1177 645">Allg. Stufe Tirol</p>  <p data-bbox="1321 591 1433 645">Tendenz für morgen</p>  <p data-bbox="1310 770 1445 792">gleichbleibend</p>

GEFAHRENMUSTER (GM):

Lagebericht vom Mittwoch, den 23. Februar 1994

#### BEURTEILUNG DER LAWINENGEFAHR

Allgemein günstige Verhältnisse herrschen in Tirols Tourengebieten.

Einschränkungen sind jedoch weiterhin in schattseitigen Steilhängen sowie triebschneegefüllten, steilen Rinnen und Mulden gegeben. Die störanfällige Schneedecke in diesen Bereichen erfordert Vorsicht, es besteht mäßige Schneebrettgefahr.

Verkehrswege:

Es sind keine größere spontane Lawinen zu erwarten.

#### SCHNEEDECKENAUFBAU

-

#### ALPINWETTERBERICHT DER ZAMG-WETTERDIENSTSTELLE INNSBRUCK

In Nordtirol ist im Tagesverlauf mit vereinzelt Niederschlägen zu rechnen. Die Schneefallgrenze liegt bei 1000m. Auf den Bergen wehen mäßige bis lebhafte Süd- bis Westwinde.

#### TENDENZ

-

Raimund Mayr