






Regionale Lawinengefahrenstufen in alpinen Lagen vom 25.02.1994 07:30 <b>GANZTÄGIG</b>	WAS? Problem	WO? Gefahrenstellen
		
	<b>Allg. Stufe Tirol</b> 	<b>Tendenz für morgen</b>  ansteigend

GEFAHRENMUSTER (GM):

### Lagebericht vom Freitag, den 25. Februar 1994

#### BEURTEILUNG DER LAWINENGEFAHR

Der labile Schneedeckenaufbau in schattseitigen Steilhängen und die Tribschneeablagerungen in Kambereichen erfordern jedoch weiterhin Vorsicht, es besteht mäßige Schneebrettgefahr.

#### SCHNEEDECKENAUFBAU

Der geringe Schneezuwachs beeinträchtigt die derzeit günstigen Verhältnisse in Tirols Tourengebieten kaum.

#### ALPINWETTERBERICHT DER ZAMG-WETTERDIENSTSTELLE INNSBRUCK

In höheren Lagen Nordtirols sind in den vergangenen 24 Stunden bis zu 15cm Schnee gefallen. Während in Nordtirol am Vormittag noch vereinzelt mit Regen zu rechnen ist, lösen sich in Osttirol die Wolken rasch auf. Auf den Bergen wehen mäßige Nordwestwinde. Temperaturanstieg in 2000m von -6 auf -1 Grad, in 3000m von -11 auf -6 Grad.

#### TENDENZ

-

Raimund Mayr