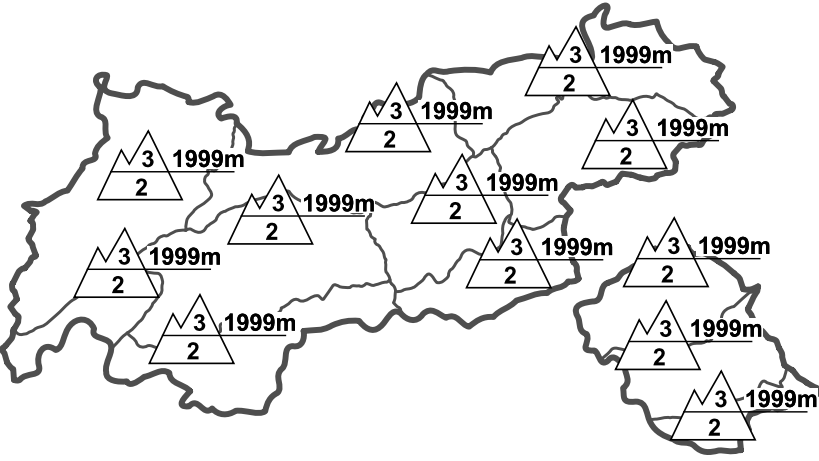






Regionale Lawinengefahrenstufen in alpinen Lagen vom 07.03.1994 07:30 <b>GANZTÄGIG</b>	WAS? Problem	WO? Gefahrenstellen
		<p><b>Allg. Stufe Tirol</b></p>  <p><b>Tendenz für morgen</b></p>  <p>fallend</p>

GEFAHRENMUSTER (GM):

## Lagebericht vom Montag, den 7. März 1994

### BEURTEILUNG DER LAWINENGEFAHR

In südgerichteten Hängen hat sich die Lawinensituation wegen der guten Verfestigung der Schneedecke weiter verbessert.

In schattseitigen Steilhängen erfordert der schlechte Schneedeckenaufbau weiterhin Vorsicht, es besteht örtlich eine erhebliche Schneebrettgefahr. Auch tribschneegefüllte Rinnen und Mulden sind zu beachten.

Verkehrswege:

Vereinzelte Selbstauslösungen von Nassschneerutschen sind möglich.

### SCHNEEDECKENAUFBAU

In höheren Lagen Nordtirols und entlang des Osttiroler Tauernkammes hat es in den vergangenen 24 Stunden bis 5cm geschneit.

### ALPINWETTERBERICHT DER ZAMG-WETTERDIENSTSTELLE INNSBRUCK

In Nordtirol bleibt es überwiegend stark bewölkt, in Osttirol sind sonnige Abschnitte möglich. Auf den Bergen wehen mäßige bis lebhaftige Nordwest- bis Südwestwinde. Temperaturanstieg in 2000m von -5 auf +1 Grad, in 3000m von -12 auf -6 Grad.

### TENDENZ

-

Raimund Mayr