






Regionale Lawinengefahrenstufen in alpinen Lagen vom 13.03.1994 07:30 <b>GANZTÄGIG</b>	WAS? Problem	WO? Gefahrenstellen
		<p data-bbox="1050 591 1177 640">Allg. Stufe Tirol</p>  <p data-bbox="1323 591 1433 640">Tendenz für morgen</p>  <p data-bbox="1310 770 1445 792">gleichbleibend</p>

GEFAHRENMUSTER (GM):

## Lagebericht vom Sonntag, den 13. März 1994

### BEURTEILUNG DER LAWINENGEFAHR

Die bis ca. 2400m hinauf stark durchfeuchtete Schneedecke bedeutet für den Tourengänger eine erhebliche Lawinengefahr. Dabei sind alle Hangrichtungen zu beachten.

Auch der schlechte Schneedeckenaufbau in hochalpinen, nordgerichteten Steilhängen erfordert unverändert Vorsicht. Verkehrswege:

Für höhergelegene Verkehrsverbindungen ist auf Selbstentladungen der stark durchweichten Schneedecke zu achten.

### SCHNEEDECKENAUFBAU

Während es in der vergangenen Nacht bis ca. 2100m regnete, hat es in höheren Lagen Nordtirols bis 10cm geschneit.

### ALPINWETTERBERICHT DER ZAMG-WETTERDIENSTSTELLE INNSBRUCK

Nach kurzzeitiger Auflockerung wird es am Abend wieder stellenweise regnen. Auf den Bergen wehen lebhaft West- bis Südwestwinde. Temperaturanstieg in 2000m auf 0 Grad.

### TENDENZ

-

Raimund Mayr