
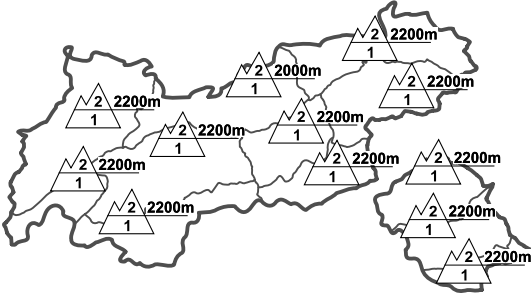
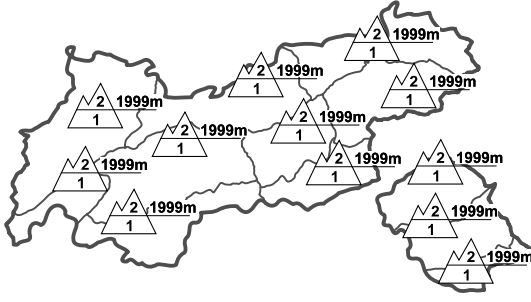





<b>Regionale Lawinengefahrenstufen</b> in alpinen Lagen vom 25.03.1994 07:30 <span style="float: right;">VORMITTAG</span>		<b>Regionale Lawinengefahrenstufen</b> in alpinen Lagen vom 25.03.1994 07:30 <span style="float: right;">NACHMITTAG</span>		<b>Tendenz für morgen</b>   <b>ansteigend</b>
				
<b>WAS? - Problem</b> <b>WO? - Gefahrenstellen</b>		<b>WAS? - Problem</b> <b>WO? - Gefahrenstellen</b>		<b>Allg. Stufe Tirol</b> 

GEFAHRENMUSTER (GM):

## Lagebericht vom Freitag, den 25. März 1994

### BEURTEILUNG DER LAWINENGEFAHR

Es herrschen in den Vormittagsstunden allgemein sichere Verhältnisse.

Wegen der tageszeitlich bedingten Aufweichung muss der Tourengänger in Steilhängen wieder eine mäßige Lawinengefahr beachten.

Auch einzelne Triebsschneeablagerungen in hochalpinen Kammlagen erfordern Vorsicht.

Verkehrswege:

In den Mittagsstunden sind vereinzelt Selbstaumlösungen von Nassschneelawinen möglich.

### SCHNEEDECKENAUFBAU

Der Temperaturrückgang wirkt sich günstig auf die Verfestigung der Schneedecke aus.

### ALPINWETTERBERICHT DER ZAMG-WETTERDIENSTSTELLE INNSBRUCK

Am Alpennordrand sind vorerst noch einzelne Regenschauer möglich, am Nachmittag ist auch hier mit Bewölkungsauflockerung zu rechnen. Auf den Bergen wehen mäßige Nordwestwinde. Temperaturen in 2000m 0 bis +5 Grad, in 3000m -5 bis -1 Grad.

### TENDENZ

-

Raimund Mayr