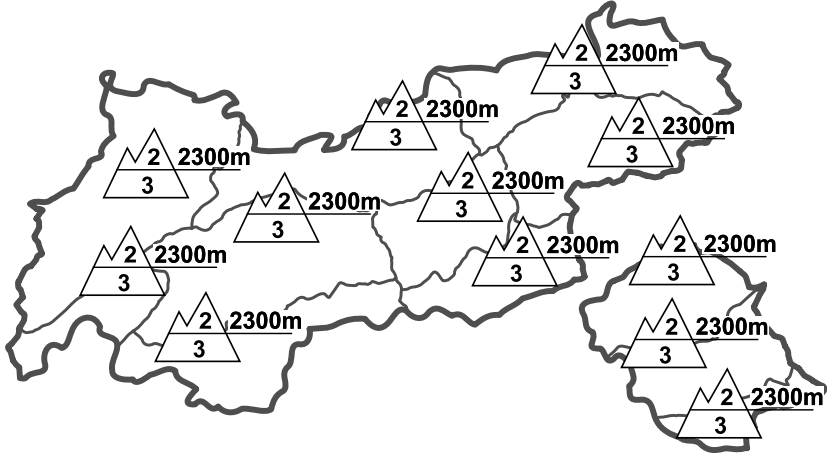






Regionale Lawinengefahrenstufen in alpinen Lagen vom 26.03.1994 07:30 GANZTÄGIG	WAS? Problem	WO? Gefahrenstellen
		<p>Allg. Stufe Tirol</p>  <p>Tendenz für morgen</p>  <p>fallend</p>

GEFAHRENMUSTER (GM):

Lagebericht vom Samstag, den 26. März 1994

BEURTEILUNG DER LAWINENGEFAHR

Die stark durchfeuchtete und aufgeweichte Schneedecke unterhalb ca. 2300m bedeutet für den Tourengerer eine örtlich erhebliche Lawinengefahr.

In hochalpinen Lagen herrschen allgemein günstige Verhältnisse. Vereinzelt Triebsschneeablagerungen in Kammnähe stellen eine örtlich mäßige Schneebrettgefahr dar.

Verkehrswege:

Die in tiefen Lagen durchnäßte Schneedecke kann vermehrt abgleiten.

SCHNEEDECKENAUFBAU

In der vergangenen Nacht hat es in höheren Lagen zu schneien begonnen, in den Nordweststaulagen sind bisher bis 5 cm Schnee gefallen.

ALPINWETTERBERICHT DER ZAMG-WETTERDIENSTSTELLE INNSBRUCK

Die Schneefallgrenze sinkt im Tagesverlauf auf 1000m. Auf den Bergen wehen mäßige bis starke Nordwestwinde.

TENDENZ

-

Raimund Mayr