
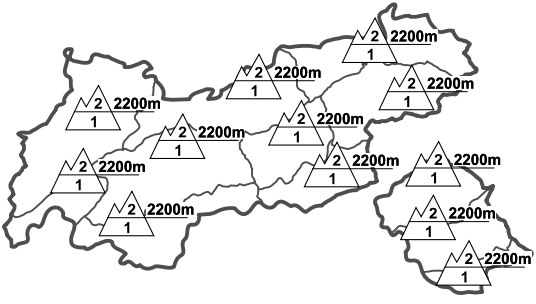
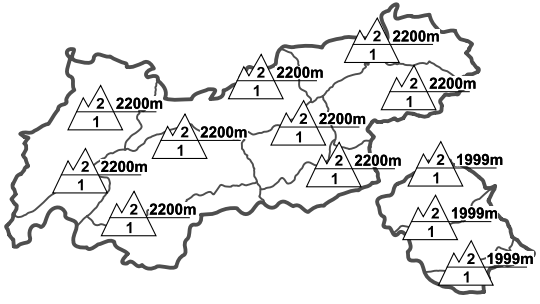





Regionale Lawinengefahrenstufen in alpinen Lagen vom 27.03.1994 07:30 VORMITTAG		Regionale Lawinengefahrenstufen in alpinen Lagen vom 27.03.1994 07:30 NACHMITTAG		Tendenz für morgen  gleichbleibend
				
WAS? - Problem WO? - Gefahrenstellen		WAS? - Problem WO? - Gefahrenstellen		Allg. Stufe Tirol 

GEFAHRENMUSTER (GM):

Lagebericht vom Sonntag, den 27. März 1994

BEURTEILUNG DER LAWINENGEFAHR

In den Tourengeländen herrschen wieder allgemein günstige und sichere Verhältnisse. In Osttirol besteht wegen der stärkeren Erwärmung in den Mittagsstunden eine örtlich mäßige Gefahr durch Nassschneelawinen.

Des Weiteren muss der Tourengänger Tribschneeablagerungen in hochalpinen Kammlagen beachten.

Verkehrswege:

Nur bei starker Sonneneinstrahlung sind einzelne Lockerschneerutsche möglich.

SCHNEEDECKENAUFBAU

Der Temperatursturz verursachte eine tieferreichende Verfestigung der Schneedecke.

ALPINWETTERBERICHT DER ZAMG-WETTERDIENSTSTELLE INNSBRUCK

In Nordtirols Bergen hat es in den vergangenen 24 Stunden 5 bis 15 cm geschneit. Nur am Alpennordrand sind heute noch vereinzelt Regenschauer möglich. Bei lebhaften Nordwestwinden steigen die Temperaturen in 2000m wieder auf -5 bis -3 Grad, in 3000m auf -8 Grad.

TENDENZ

-

Raimund Mayr