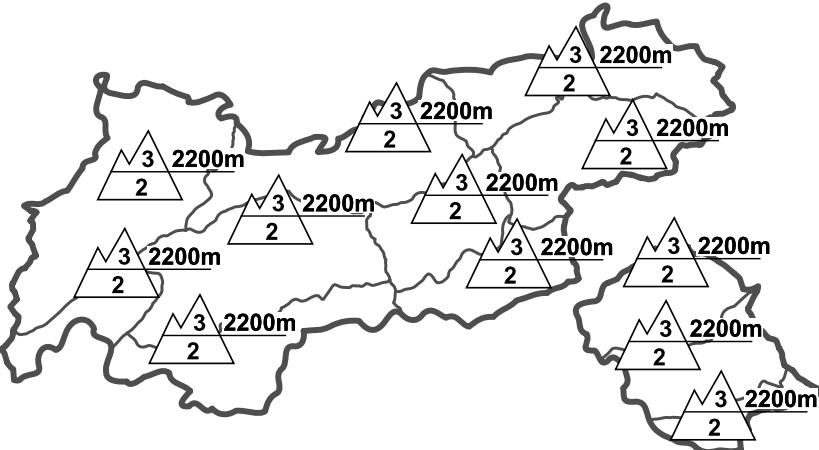






Regionale Lawinengefahrenstufen in alpinen Lagen vom 05.04.1994 07:30 GANZTÄGIG	WAS? Problem	WO? Gefahrenstellen
		<p>Allg. Stufe Tirol</p>  <p>Tendenz für morgen</p>  <p>ansteigend</p>

GEFAHRENMUSTER (GM):

Lagebericht vom Dienstag, den 5. April 1994

BEURTEILUNG DER LAWINENGEFAHR

In tieferen Lagen stellen einzelne Oberflächenlawinen, die auf der verharschten Altschneedecke abgleiten, eine örtlich mäßige Gefahr dar.

In hochalpinen Tourengebieten bedeuten vor allem die Tribschneeablagerungen eine allgemein mäßige bis örtlich erhebliche Schneebrettgefahr. Die Gefahrenstellen liegen besonders in nordost- bis südostgerichteten, kammnahen Steilhängen.

Verkehrswege:

Bei längerer Sonneneinstrahlung sind vereinzelt Oberflächenrutsche möglich.

SCHNEEDECKENAUFBAU

In Nord- und Osttirol sind in den vergangenen 24 Stunden wieder 5 bis 20cm Schnee gefallen.

ALPINWETTERBERICHT DER ZAMG-WETTERDIENSTSTELLE INNSBRUCK

Nach anfänglich einzelnen Schneeschauern sind heute zeitweise sonnige Abschnitte zu erwarten. Auf den Bergen wehen kräftige Nordwinde. Temperaturen in 2000m -10 bis -6 Grad, in 3000m -17 bis -14 Grad.

TENDENZ

-

Raimund Mayr