
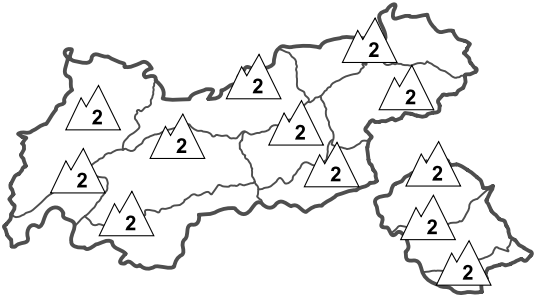






Regionale Lawinengefahrenstufen in alpinen Lagen vom 08.04.1994 07:30 VORMITTAG		Regionale Lawinengefahrenstufen in alpinen Lagen vom 08.04.1994 07:30 NACHMITTAG		Tendenz für morgen  gleichbleibend
				
WAS? - Problem WO? - Gefahrenstellen		WAS? - Problem WO? - Gefahrenstellen		Allg. Stufe Tirol 

GEFAHRENMUSTER (GM):

Lagebericht vom Freitag, den 8. April 1994

BEURTEILUNG DER LAWINENGEFAHR

Die ausgedehnten Triebsschneeablagerungen stellen für den Tourengänger eine mäßige Schneebrettgefahr dar. Die Gefahrenstellen liegen vorwiegend in Kammlagen und nordost- bis südostgerichteten Steilhängen. Auch vereinzelte Lockerschneerutsche, die auf der verharschten Altschneedecke abgleiten können, sind zu beachten. Durch die Tageserwärmung kommt es in Osttirol zu vermehrten Oberflächenrutschen.

Verkehrswege:

Bei längerer Sonneneinstrahlung sind Oberflächenlawinen aus Steilgelände möglich.

SCHNEEDECKENAUFBAU

In den vergangenen 24 Stunden sind in höheren Lagen Nordtirols wieder bis 10cm Schnee gefallen.

ALPINWETTERBERICHT DER ZAMG-WETTERDIENSTSTELLE INNSBRUCK

In Nordtirol ist es heute meist bewölkt, es regnet leicht. Oberhalb von ca. 1000m schneit es. Am Nachmittag kommt es zu Auflockerungen. Temperaturen in 2000m um -5 Grad, in 3000m um -12 Grad.

TENDENZ

-

Raimund Mayr