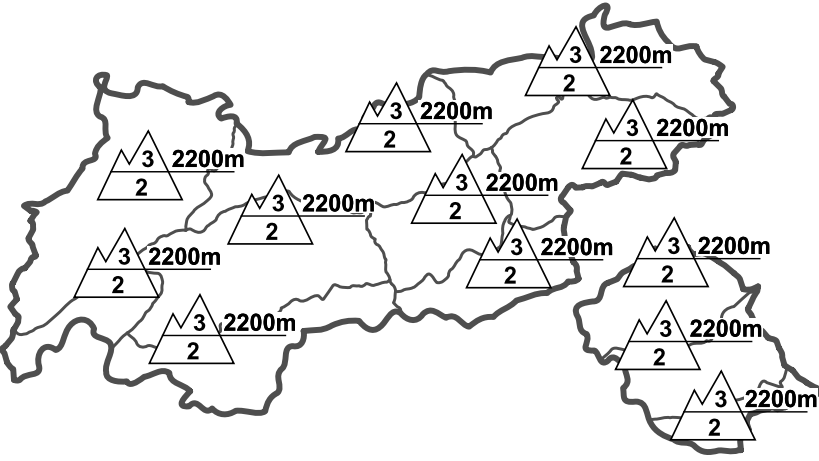






Regionale Lawinengefahrenstufen in alpinen Lagen vom 19.04.1994 07:30 GANZTÄGIG	WAS? Problem	WO? Gefahrenstellen
		<p>Allg. Stufe Tirol</p>  <p>Tendenz für morgen</p>  <p>fallend</p>

GEFAHRENMUSTER (GM):

Lagebericht vom Dienstag, den 19. April 1994

BEURTEILUNG DER LAWINENGEFAHR

Der Tourengesher muss in tieferen Lagen überwiegend eine mäßige Lawinengefahr beachten.

In hochalpinen Bereichen besteht jedoch weiterhin eine örtlich erhebliche Schneebrettgefahr. Die Gefahrenstellen liegen besonders in triebsschneegefüllten, kammnahen Steilhängen, Rinnen und Mulden.

Verkehrswege:

Nur bei längerer Sonneneinstrahlung sind vereinzelt Selbstaumlösungen von Feuchtschneelawinen möglich.

SCHNEEDECKENAUFBAU

Durch die Setzung und Verfestigung der Schneedecke haben sich die Verhältnisse weiter verbessert.

ALPINWETTERBERICHT DER ZAMG-WETTERDIENSTSTELLE INNSBRUCK

Oberhalb der hochnebelartigen Bewölkung ist es in Nordtirol sonnig. Am Nachmittag sind einzelne Regenschauer möglich. In Osttirol reichliche Bewölkung und etwas Regen. Auf den Bergen wehen schwache bis mäßige Nordwest- bis Südwestwinde. Temperaturen in 2000m -3 bis +1 Grad, in 3000m -7 bis -4 Grad.

TENDENZ

-

Raimund Mayr