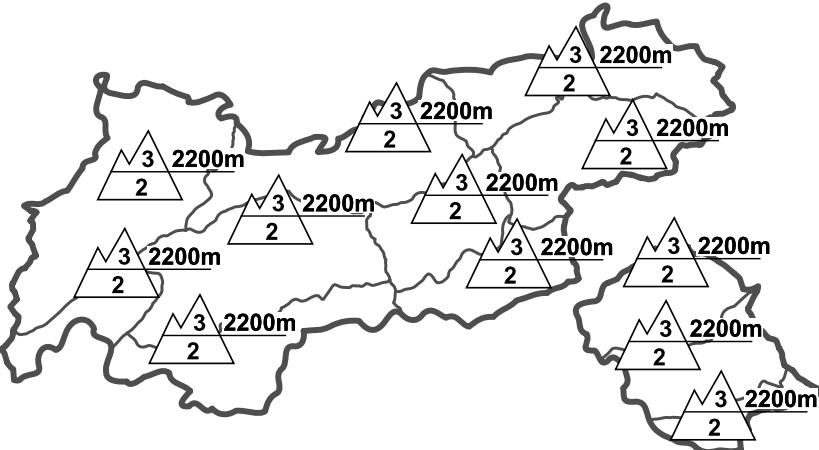






Regionale Lawinengefahrenstufen in alpinen Lagen vom 20.04.1994 07:30 GANZTÄGIG	WAS? Problem	WO? Gefahrenstellen
		<p>Allg. Stufe Tirol</p>  <p>Tendenz für morgen</p>  <p>gleichbleibend</p>

GEFAHRENMUSTER (GM):

Lagebericht vom Mittwoch, den 20. April 1994

BEURTEILUNG DER LAWINENGEFAHR

In den Tourengeländen herrschen allgemein günstige Verhältnisse. Bei längerer Sonneneinstrahlung kann die gesetzte Schneedecke in den Mittagsstunden vereinzelt abgleiten.

Bei hochalpinen Touren ist jedoch weiterhin eine örtlich erhebliche Schneebrettgefahr zu beachten. Die Gefahrenstellen liegen vor allem in tribschneegefüllten, kammnahen Steilhängen, Rinnen und Mulden.

Verkehrswege:

Feuchtschneelawinen aus stark besonnten Steilhängen können fallweise exponierte Verkehrsverbindungen

SCHNEEDECKENAUFBAU

-

ALPINWETTERBERICHT DER ZAMG-WETTERDIENSTSTELLE INNSBRUCK

In Nordtirol ist es heute heiter bis wolkig, in Osttirol überwiegend stark bewölkt. Auf den Bergen wehen schwache Süd- bis Westwinde. Temperatur in 2000m -1 bis +2 Grad, in 3000m -7 bis -4 Grad.

TENDENZ

-

Raimund Mayr