






Regionale Lawinengefahrenstufen in alpinen Lagen vom 22.04.1994 07:30 <b>GANZTÄGIG</b>	WAS? Problem	WO? Gefahrenstellen
		
	<b>Allg. Stufe Tirol</b>  	<b>Tendenz für morgen</b>   gleichbleibend

GEFAHRENMUSTER (GM):

## Lagebericht vom Freitag, den 22. April 1994

### BEURTEILUNG DER LAWINENGEFAHR

In den Tiroler Tourengebieten herrschen allgemein günstige Verhältnisse.

Wegen der Durchweichung der Schneedecke ist in tiefen Lagen jedoch eine örtlich mäßige Gefahr durch Feuchtschneelawinen zu beachten.

In hochalpinen Bereichen stellen noch einzelne Tribschneebretter eine mäßige Gefahr dar. Die Gefahrenstellen liegen dabei in Kammnähe sowie nordgerichteten Steilhängen.

Verkehrswege:

Für höhergelegene, exponierte Verkehrswege ist auf einzelne Nassschneerutsche zu achten.

### SCHNEEDECKENAUFBAU

-

### ALPINWETTERBERICHT DER ZAMG-WETTERDIENSTSTELLE INNSBRUCK

Nach vorerst sonnigen Abschnitten ist am Nachmittag wieder mit Regenschauern zu rechnen. Schwache Höhenwinde. Temperaturen in 2000m 0 bis +4 Grad, in 3000m -6 bis -3 Grad.

### TENDENZ

-

Raimund Mayr