
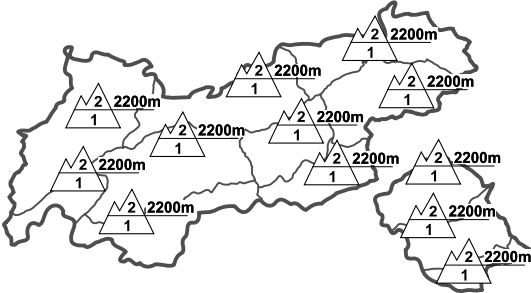






Regionale Lawinengefahrenstufen in alpinen Lagen vom 23.04.1994 07:30 VORMITTAG		Regionale Lawinengefahrenstufen in alpinen Lagen vom 23.04.1994 07:30 NACHMITTAG		Tendenz für morgen  gleichbleibend
				
WAS? - Problem WO? - Gefahrenstellen		WAS? - Problem WO? - Gefahrenstellen		Allg. Stufe Tirol 

GEFAHRENMUSTER (GM):

Lagebericht vom Samstag, den 23. April 1994

BEURTEILUNG DER LAWINENGEFAHR

In den Vormittagsstunden herrschen allgemein günstige Tourenverhältnisse. In stark besonnten Steilhängen wird die Schneedecke rasch durchweicht. Der Tourengänger muss gegen Mittag eine mäßige Lawinengefahr beachten.

In hochalpinen Bereichen stellen weiterhin einzelne Tribschneeablagerungen vor allem in Kammlagen und nordgerichteten Steilhängen eine örtlich mäßige Schneebrettgefahr dar.

Verkehrswege:

Durch die tageszeitliche Erwärmung kommt es zu vermehrten Selbstaumlösungen von Nassschneelawinen.

SCHNEEDECKENAUFBAU

-

ALPINWETTERBERICHT DER ZAMG-WETTERDIENSTSTELLE INNSBRUCK

Im Alpenraum herrscht schwacher Hochdruckeinfluss. Am Nachmittag tritt Quellbewölkung auf. Auf den Bergen wehen schwache Südost- bis Südwestwinde. Temperatur in 2000m 0 bis +5 Grad, in 3000m -6 bis -2 Grad.

TENDENZ

-

Raimund Mayr