






Regionale Lawinengefahrenstufen in alpinen Lagen vom 26.12.1994 07:30 GANZTÄGIG	WAS? Problem	WO? Gefahrenstellen
		<p data-bbox="1050 593 1177 645">Allg. Stufe Tirol</p>  <p data-bbox="1321 593 1449 645">Tendenz für morgen</p>  <p data-bbox="1321 772 1449 801">gleichbleibend</p>

GEFAHRENMUSTER (GM):

Lagebericht vom Montag, den 26. Dezember 1994

BEURTEILUNG DER LAWINENGEFAHR

In ganz Tirol weiterhin überwiegend mäßige Lawinengefahr.

Die Schneedecke ist vor allem in nordwest- bis nordostgerichteten, kammnahen Steilhängen nur mäßig verfestigt. Eine Lawinenauslösung ist hier besonders bei großer Zusatzbelastung, z.B. eine Skifahrergruppe, möglich.

SCHNEEDECKENAUFBAU

Die Neuschneedecke hat sich inzwischen recht gut gesetzt. Zu beachten ist aber der Schneedeckenaufbau der Altschneedecke, deren Untergrenze zwischen 1700m und 2300m liegt. Hier sorgen einige eingelagerte Harschdeckel für störanfällige Zwischenschichten.

ALPINWETTERBERICHT DER ZAMG-WETTERDIENSTSTELLE INNSBRUCK

Von Westen her streift eine Front Tirol. Anfangs bewölkt, dann sonnige Abschnitte. Am Nachmittag von Westen her Bewölkungsverdichtung und strichweise Schneefall. Bei mäßigen westlichen Winden liegen die Temperaturen in 2000m um -4 Grad, in 3000m um -9 Grad.

TENDENZ

-

Rudi Mair