






Regionale Lawinengefahrenstufen in alpinen Lagen vom 27.12.1994 07:30 GANZTÄGIG	WAS? Problem	WO? Gefahrenstellen
		<p data-bbox="1050 591 1177 640">Allg. Stufe Tirol</p>  <p data-bbox="1321 591 1437 640">Tendenz für morgen</p>  <p data-bbox="1326 770 1433 792">ansteigend</p>

GEFAHRENMUSTER (GM):

Lagebericht vom Dienstag, den 27. Dezember 1994

BEURTEILUNG DER LAWINENGEFAHR

In ganz Tirol mäßige Lawinengefahr.

Vor allem oberhalb etwa 2300m ist in nordwest- bis nordostexponierten, kammnahen Steilhängen auf einzelne störanfällige Schneebretter zu achten.

SCHNEEDECKENAUFBAU

Der Temperaturanstieg begünstigt zwar die Setzung der Schneedecke, führt unterhalb etwa 2000m aber auch zu einer Abnahme der Stabilität.

ALPINWETTERBERICHT DER ZAMG-WETTERDIENSTSTELLE INNSBRUCK

Aus Westen fließt feuchte und relativ milde Luft vom Atlantik in den Alpenraum. In den Nördlichen Kalkalpen schneit es zeitweise, wobei die Schneefallgrenze gegen 1300m steigt. Aufkommender starker Westwind. Die Temperaturen in 2000m steigen auf -3 bis 0 Grad, in 3000m von -9 auf -5 Grad.

TENDENZ

-

Rudi Mair