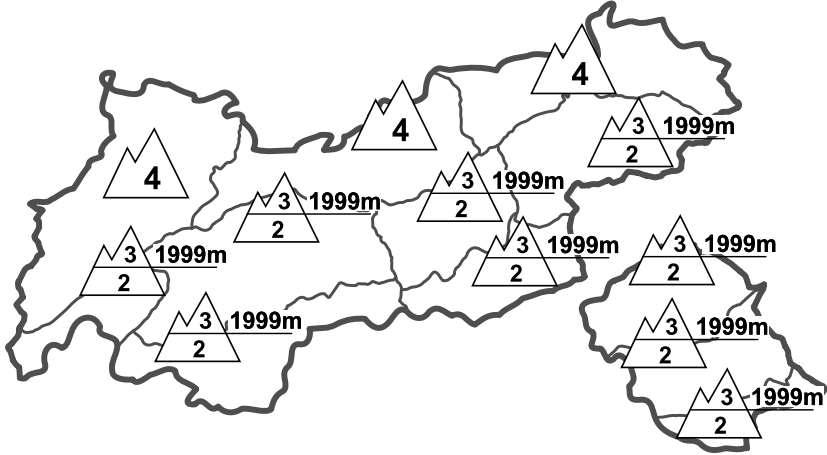






Regionale Lawinengefahrenstufen in alpinen Lagen vom 05.01.1995 07:30 GANZTÄGIG	WAS? Problem	WO? Gefahrenstellen
		<p>Allg. Stufe Tirol</p>  <p>Tendenz für morgen</p>  <p>fallend</p>

GEFAHRENMUSTER (GM):

Lagebericht vom Donnerstag, den 5. Januar 1995

BEURTEILUNG DER LAWINENGEFAHR

Im Bereich Arlberg Außerfern und entlang des Alpennordrandes muss weiterhin vor allem in Schattenhängen eine große Schneebrettgefahr beachtet werden. In den inneralpinen Tourengebieten besteht eine örtlich erhebliche Lawinengefahr. Die Gefahrenstellen liegen besonders in tribschneegefüllten, kammnahen Rinnen und Mulden.

SCHNEEDECKENAUFBAU

Der anhaltende Frost verhindert derzeit die Setzung und Verfestigung der Schneedecke. Weiters verursachen die niederen Temperaturen die Schwimmschneebildung, welche die Labilität des Schneedeckenaufbaues verstärken. Nur in Südhängen beginnt durch die Sonneneinstrahlung eine leichte Setzung.

ALPINWETTERBERICHT DER ZAMG-WETTERDIENSTSTELLE INNSBRUCK

Heute ist mit einem kalten und sonnigen Tag zu rechnen. Bei schwachen Ost- bis Südostwinden steigen die Temperaturen im Tagesverlauf in 1500m von -15 auf -8 Grad, in 2500m auf -15 Grad.

TENDENZ

-

Raimund Mayr