






Regionale Lawinengefahrenstufen in alpinen Lagen vom 07.01.1995 07:30 <b>GANZTÄGIG</b>	WAS? Problem	WO? Gefahrenstellen
		
	<b>Allg. Stufe Tirol</b> 	<b>Tendenz für morgen</b>  fallend

GEFAHRENMUSTER (GM):

## Lagebericht vom Samstag, den 7. Januar 1995

### BEURTEILUNG DER LAWINENGEFAHR

Im Bereich Außerfern Arlberg und entlang des Alpennordrandes muss besonders in den Schattenhängen noch eine örtlich erhebliche Schneebrettgefahr beachtet werden. In den übrigen Tourengebieten besteht eine örtlich mäßige Lawinengefahr.

Die Gefahrenstellen liegen vor allem in tribschneegefüllten, nord- bis ostgerichteten Kammlagen und Steilhängen.

### SCHNEEDECKENAUFBAU

Durch die Sonneneinstrahlung und den leichten Temperaturanstieg kam es zu einer weiteren Setzung der Schneedecke. In Schattenhängen hält dagegen die Schwimmschneebildung an.

### ALPINWETTERBERICHT DER ZAMG-WETTERDIENSTSTELLE INNSBRUCK

Von den Azoren bis Russland erstreckt sich ein Hochdruckgebiet, das kalte Winterwetter hält am Wochenende an. Bei mäßigen Winden aus Nordwest bis Nordost liegen die Temperaturen bei -12 bis -7 Grad, in 3000m bei -16 bis -12 Grad.

### TENDENZ

-

Raimund Mayr