






Regionale Lawinengefahrenstufen in alpinen Lagen vom 21.01.1995 07:30 <b>GANZTÄGIG</b>	WAS? Problem	WO? Gefahrenstellen
		<p data-bbox="1050 591 1177 640">Allg. Stufe Tirol</p>  <p data-bbox="1321 591 1433 640">Tendenz für morgen</p>  <p data-bbox="1310 770 1445 792">gleichbleibend</p>

GEFAHRENMUSTER (GM):

## Lagebericht vom Samstag, den 21. Januar 1995

### BEURTEILUNG DER LAWINENGEFAHR

Der Tourengänger muss derzeit eine mäßige Schneebrettgefahr beachten, wobei die Gefahrenstellen vor allem in nordgerichteten Steilhängen und triebsschneegefüllten Rinnen und Mulden anzutreffen sind. Mit Selbstaumlösungen von Nassschneelawinen in tiefen Lagen ist heute nicht zu rechnen.

### SCHNEEDECKENAUFBAU

In den vergangenen 24 Stunden sind in Tirol bis 10cm Schnee gefallen. In Schattenhängen bleibt der Schneedeckenaufbau wegen der Schwimmschneeunterlage störanfällig. Auch neue Windverfrachtungen sorgen für eine Mehrbelastung der Schneedecke.

### ALPINWETTERBERICHT DER ZAMG-WETTERDIENSTSTELLE INNSBRUCK

Eine Kaltfront überquert am Vormittag Tirol und bringt etwas Neuschnee. Am Nachmittag kommt es von West her zu Aufhellungen. Mäßiger, kurzzeitig auch kräftiger Wind aus Südwest bis Nordwest. Temperaturen in 2000m auf -6 Grad, in 3000m auf -12 Grad sinkend.

### TENDENZ

-

Raimund Mayr