
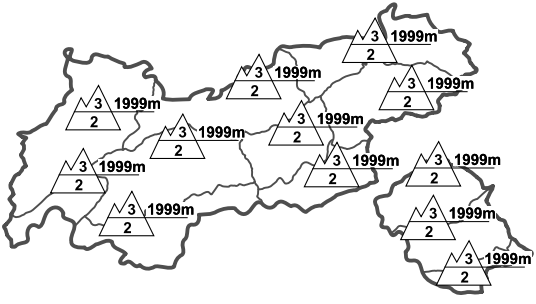






<b>Regionale Lawinengefahrenstufen</b> in alpinen Lagen vom 23.01.1995 07:30 <span style="float: right;">VORMITTAG</span>		<b>Regionale Lawinengefahrenstufen</b> in alpinen Lagen vom 23.01.1995 07:30 <span style="float: right;">NACHMITTAG</span>		<b>Tendenz</b> für morgen    gleichbleibend
				
<b>WAS? - Problem</b> <b>WO? - Gefahrenstellen</b>		<b>WAS? - Problem</b> <b>WO? - Gefahrenstellen</b>		<b>Allg. Stufe</b> Tirol 

GEFAHRENMUSTER (GM):

## Lagebericht vom Montag, den 23. Januar 1995

### BEURTEILUNG DER LAWINENGEFAHR

In den hochgelegenen Tourengebieten Tirols besteht allgemein eine mäßige Schneebrettgefahr. In schattseitigen Steilhängen und triebsschneegefüllten Rinnen und Mulden ist eine örtlich erhebliche Lawinengefahr zu beachten. Unterhalb von 2000m ist wegen der starken Durchfeuchtung des Schnees vermehrt mit Selbstauslösungen von Nassschneelawinen zu rechnen.

### SCHNEEDECKENAUFBAU

Das milde Wetter und Regen haben die Schneedecke in tiefen Lagen stark aufgeweicht. In hochgelegenen Schattenhängen sorgt die Schwimmschneeunterlage weiterhin für die Störanfälligkeit, welche durch die Windverfrachtungen verstärkt wird.

### ALPINWETTERBERICHT DER ZAMG-WETTERDIENSTSTELLE INNSBRUCK

Die Alpen bleiben in einer starkwindigen Westwetterlage, die oft Niederschläge und rasche Temperaturänderungen bringen wird. In der kommenden Nacht wird es gegen 600m herab schneien. Am Alpennordrand stürmische, sonst mäßige bis starke Westwinde.

Temperatur in 2000m 2 bis -1 Grad in 3000m -6 Grad. In der kommenden Nacht sinken die Temperaturen um 10 Grad.

### TENDENZ

-

Raimund Mayr