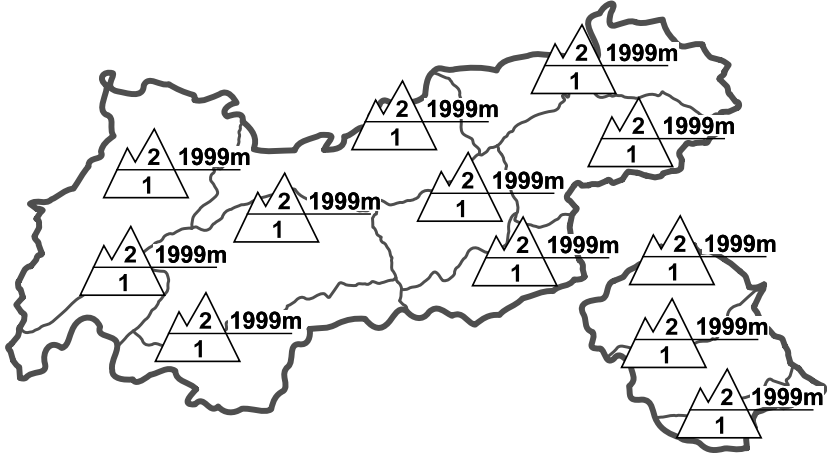






Regionale Lawinengefahrenstufen in alpinen Lagen vom 06.02.1995 07:30 GANZTÄGIG	WAS? Problem	WO? Gefahrenstellen
		<p>Allg. Stufe Tirol</p>  <p>Tendenz für morgen</p>  <p>gleichbleibend</p>

GEFAHRENMUSTER (GM):

Lagebericht vom Montag, den 6. Februar 1995

BEURTEILUNG DER LAWINENGEFAHR

In Tirols Skitourengebieten ist allgemein mit einer geringen Schneebrettgefahr zu rechnen. In steilen Schattenhängen und Kammlagen muss der Tourengänger und Variantenfahrer jedoch eine örtlich mäßige Lawinengefahr beachten.

SCHNEEDECKENAUFBAU

Das Skitourenvergnügen wird heute in tiefen Lagen durch eine verstärkt aufgeweichte Schneedecke etwas eingeschränkt. In nordgerichteten Steilhängen besteht wegen der Schwimmschneeunterlage eine erhöhte Störanfälligkeit.

ALPINWETTERBERICHT DER ZAMG-WETTERDIENSTSTELLE INNSBRUCK

Mit Nordwestwinden wird feuchtmilde Luft zu den Alpen transportiert. In Nordtirol ist bis 900m hinauf mit Nebel zu rechnen, oberhalb ist es bewölkt, es regnet kaum. Temperatur in 2000m -2 Grad, in 3000m -8 Grad.

TENDENZ

-

Raimund Mayr