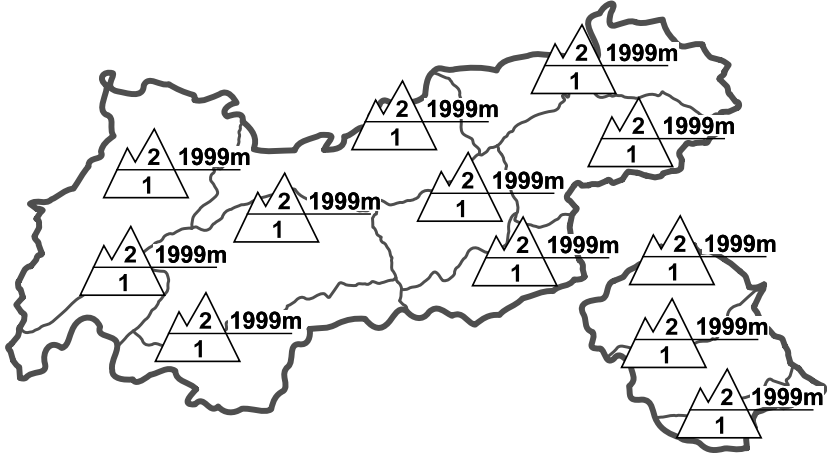






Regionale Lawinengefahrenstufen in alpinen Lagen vom 07.02.1995 07:30 GANZTÄGIG	WAS? Problem	WO? Gefahrenstellen
		<p>Allg. Stufe Tirol</p>  <p>Tendenz für morgen</p>  <p>gleichbleibend</p>

GEFAHRENMUSTER (GM):

Lagebericht vom Dienstag, den 7. Februar 1995

BEURTEILUNG DER LAWINENGEFAHR

Der Tourengänger muss eine allgemein geringe Lawinengefahr beachten. In nordgerichteten Hängen und Kammlagen besteht eine örtlich mäßige Schneebrettgefahr. Bei intensiver Sonneneinstrahlung sind in tiefen Lagen vereinzelt Selbstaumlösungen von Nassschneelawinen möglich.

SCHNEEDECKENAUFBAU

In Tirols Tourengebieten herrschen wieder allgemein sichere Verhältnisse. Die Schneedecke hat sich vor allem in süd- bis ostgerichteten Hängen gut gesetzt und verfestigt. In steilen Schattenhängen muss jedoch wegen des labilen Schneedeckenaufbaus mit erhöhter Störanfälligkeit gerechnet werden.

ALPINWETTERBERICHT DER ZAMG-WETTERDIENSTSTELLE INNSBRUCK

Milde Nordwestwinde und Hochdruckeinfluss bestimmen heute das Wettergeschehen. Auf den Bergen wehen teils stärkere Winde aus Südwest bis Nordwest. Temperatur in 2000m +2 Grad, in 3000m -3 Grad.

TENDENZ

-

Raimund Mayr