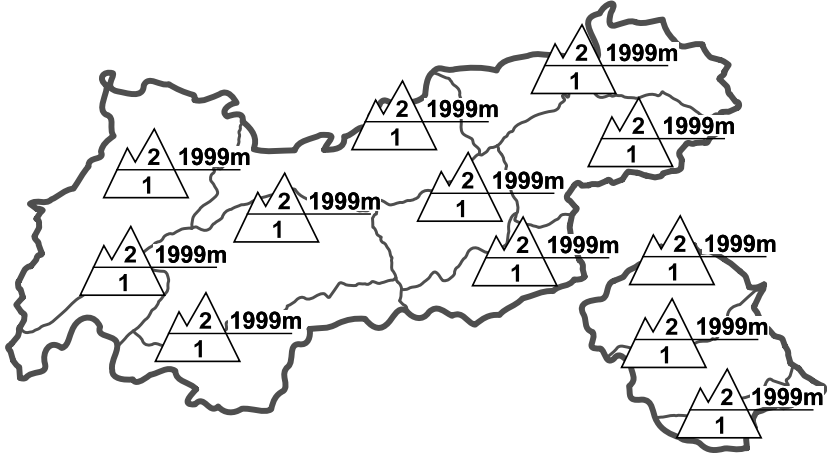






Regionale Lawinengefahrenstufen in alpinen Lagen vom 10.02.1995 07:30 GANZTÄGIG	WAS? Problem	WO? Gefahrenstellen
		<p>Allg. Stufe Tirol</p>  <p>Tendenz für morgen</p>  <p>gleichbleibend</p>

GEFAHRENMUSTER (GM):

Lagebericht vom Freitag, den 10. Februar 1995

BEURTEILUNG DER LAWINENGEFAHR

Die Tourenverhältnisse bleiben allgemein günstig, es besteht überwiegend eine geringe Lawinengefahr. In schattseitigen, hochalpinen Steilhängen muss der Tourengeher und Variantenfahrer eine mäßige Schneebrettgefahr beachten.

SCHNEEDECKENAUFBAU

Der Schneezuwachs hält sich heute in Grenzen, entlang des Alpenhauptkames hat es mit 10cm am meisten geschneit. In schattseitigen Hängen ist die Schneedecke wegen der Schwimmschneeunterlage nur gering verfestigt.

ALPINWETTERBERICHT DER ZAMG-WETTERDIENSTSTELLE INNSBRUCK

Über Mitteleuropa hat sich ein Hochdruckgebiet aufgebaut. In Osttirol ist es bereits heiter bis wolkenlos, auch in Nordtirol wird es nach Störungsauflösung überall sonnig. Auf den Bergen wehen schwache bis mäßige Winde aus Südwest bis West. Temperatur in 2000m von -6 bis -2 Grad, in 3000m von -11 bis -7 Grad.

TENDENZ

-

Raimund Mayr