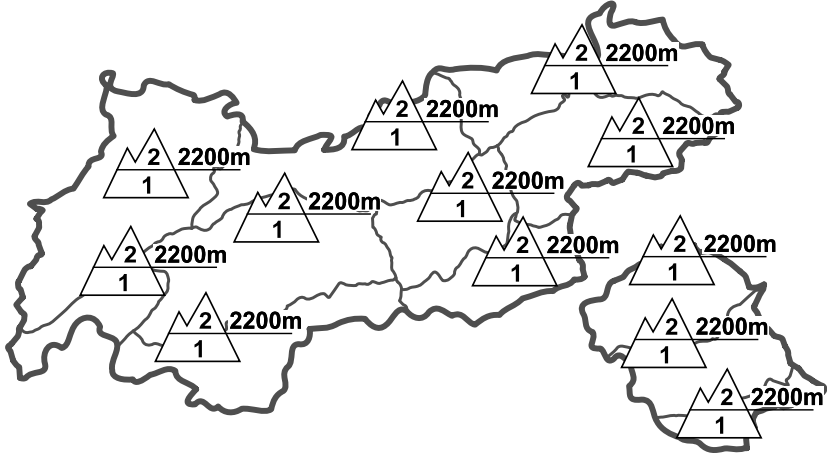






Regionale Lawinengefahrenstufen in alpinen Lagen vom 11.02.1995 07:30 <b>GANZTÄGIG</b>	WAS? Problem	WO? Gefahrenstellen
		<p><b>Allg. Stufe Tirol</b></p>  <p><b>Tendenz für morgen</b></p>  <p>gleichbleibend</p>

GEFAHRENMUSTER (GM):

## Lagebericht vom Samstag, den 11. Februar 1995

### BEURTEILUNG DER LAWINENGEFAHR

Die Tourengänger finden in Tirols Bergen allgemein günstige Verhältnisse vor, es besteht überwiegend eine geringe Lawinengefahr.

In hochalpinen, nordgerichteten Hängen und Kammlagen muss er wegen der Schwimmschneeunterlage eine örtlich mäßige Schneebrettgefahr beachten.

### SCHNEEDECKENAUFBAU

Die Schneedecke hat sich in südgerichteten Hängen weiter gesetzt. In schattseitigen Steilhängen besteht jedoch unverändert eine erhöhte Störanfälligkeit.

### ALPINWETTERBERICHT DER ZAMG-WETTERDIENSTSTELLE INNSBRUCK

Am Wochenende wehen in der Höhe lebhaft südwestliche bis westliche Winde. Mit ihnen überqueren Wolkenbänder die Alpen und bringen zeitweise Regen. Temperatur in 2000m -5 bis -3 Grad, in 3000m -9 bis -6 Grad.

### TENDENZ

-

Raimund Mayr