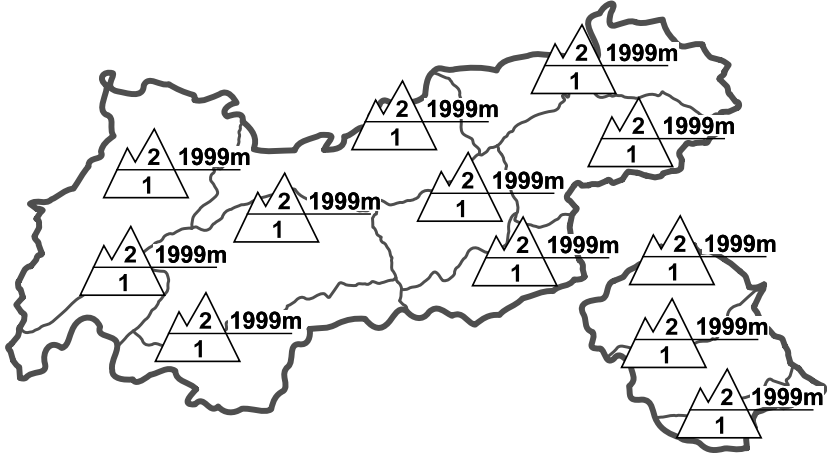






Regionale Lawinengefahrenstufen in alpinen Lagen vom 20.02.1995 07:30 GANZTÄGIG	WAS? Problem	WO? Gefahrenstellen
		<p>Allg. Stufe Tirol</p>  <p>Tendenz für morgen</p>  <p>gleichbleibend</p>

GEFAHRENMUSTER (GM):

Lagebericht vom Montag, den 20. Februar 1995

BEURTEILUNG DER LAWINENGEFAHR

In Tirols Bergen sind wieder allgemein günstige Tourenverhältnisse anzutreffen. Eine örtlich mäßige Schneebrettgefahr ist weiterhin in schattseitigen Steilhängen und Kammlagen zu beachten.

SCHNEEDECKENAUFBAU

Durch den kräftigen Temperaturanstieg kommt es zu einer markanten Setzung und Festigung des Neuschnees der vergangenen Tage. Tribschneeablagerungen und die ausgeprägte Schwimmschneesicht führen in nordgerichteten Hängen unverändert zu erhöhter Störanfälligkeit.

ALPINWETTERBERICHT DER ZAMG-WETTERDIENSTSTELLE INNSBRUCK

Nördlich des Alpenhauptkammes ziehen heute Störungen von Westen nach Osten. Am Nachmittag ist es wieder freundlicher. In Osttirol heiter bis wolkenlos. Auf den Gipfeln der nördlichen Kalkalpen wehen stürmische Westwinde. Temperatur in 2000m 0 bis +4 Grad, in 3000m -3 bis 0 Grad.

TENDENZ

-

Raimund Mayr