






Regionale Lawinengefahrenstufen in alpinen Lagen vom 21.02.1995 07:30 GANZTÄGIG	WAS? Problem	WO? Gefahrenstellen
		<p data-bbox="1050 593 1177 645">Allg. Stufe Tirol</p>  <p data-bbox="1321 593 1449 645">Tendenz für morgen</p>  <p data-bbox="1321 772 1449 801">gleichbleibend</p>

GEFAHRENMUSTER (GM):

Lagebericht vom Dienstag, den 21. Februar 1995

BEURTEILUNG DER LAWINENGEFAHR

In Tirols Tourengebieten herrschen allgemein gute Verhältnisse. Neben der tageszeitlich bedingten Aufweichung in Südhängen ist in steilen Schattenhängen und Kammlagen eine örtlich mäßige Schneebrettgefahr zu beachten.

SCHNEEDECKENAUFBAU

Sonneneinstrahlung am gestrigen Tag und Abkühlung in der vergangenen Nacht führen besonders in süd- und ostgerichteten Hängen zu einer weiteren Setzung und Verfestigung der Schneedecke.

Nordseitig bleibt der Schneedeckenaufbau wegen des Schwimmschneefundaments und der Tribschneeablagerungen störanfällig.

ALPINWETTERBERICHT DER ZAMG-WETTERDIENSTSTELLE INNSBRUCK

Aus Südwesten strömt heute noch milde Luft gegen die Alpen, in der kommenden Nacht erreicht uns aber eine Kaltfront aus Westen. Nach Auflösung der Wolkenfelder ist es untertags überall sonnig, in Nordtirol leicht föhnig. Temperatur in 2000m um +2 Grad, in 3000m um -2 Grad.

TENDENZ

-

Raimund Mayr