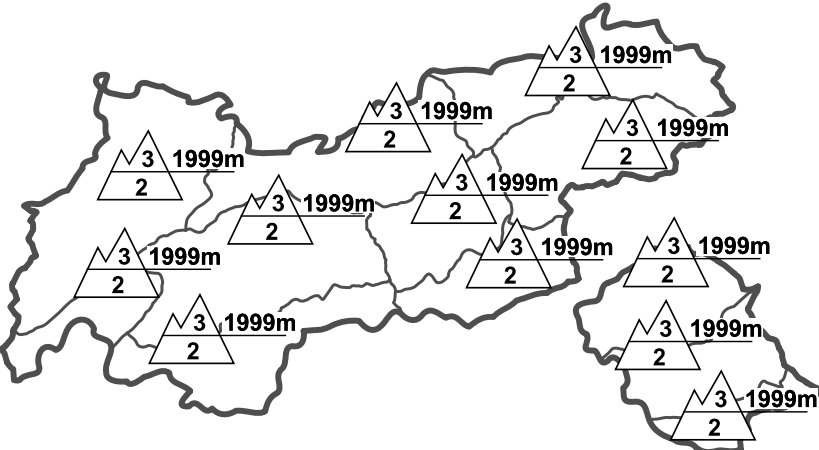






Regionale Lawinengefahrenstufen in alpinen Lagen vom 25.02.1995 07:30 <b>GANZTÄGIG</b>	WAS? Problem	WO? Gefahrenstellen
		<p><b>Allg. Stufe Tirol</b></p>  <p><b>Tendenz für morgen</b></p>  <p>ansteigend</p>

GEFAHRENMUSTER (GM):

## Lagebericht vom Samstag, den 25. Februar 1995

### BEURTEILUNG DER LAWINENGEFAHR

In den Tourengebieten muss allgemein eine mäßige Lawinengefahr beachtet werden. Vorsicht in schattseitigen Steilhängen und Kammlagen. Wegen der Windverfrachtungen und des schlechten Schneedeckenaufbaus ist in diesen Hängen mit einer örtlich erheblichen Schneebrettgefahr zu rechnen.

### SCHNEEDECKENAUFBAU

In den vergangenen 24 Stunden ist in dem Bereich der südlichen Kitzbüheler Alpen mit 20cm am meisten Schnee gefallen. In den übrigen Landesteilen beträgt der Schneezuwachs maximal 10cm.

Ist die Schneedecke in tiefen Lagen leicht aufgeweicht, bedeuten in hochalpinen Lagen die ausgedehnten Tribschneeablagerungen vor allem in nordgerichteten Hängen eine Zunahme der Störanfälligkeit.

### ALPINWETTERBERICHT DER ZAMG-WETTERDIENSTSTELLE INNSBRUCK

In Nordtirol ist es regnerisch, die Schneefallgrenze steigt gegen 1000m. Am Nachmittag längere Niederschlagspausen. Osttirol ist wetterbegünstigt. Auf den Bergen starker Wind aus westlicher Richtung, Temperatur in 2000m -6 bis -2 Grad, in 3000m -12 bis -7 Grad.

### TENDENZ

-

Raimund Mayr