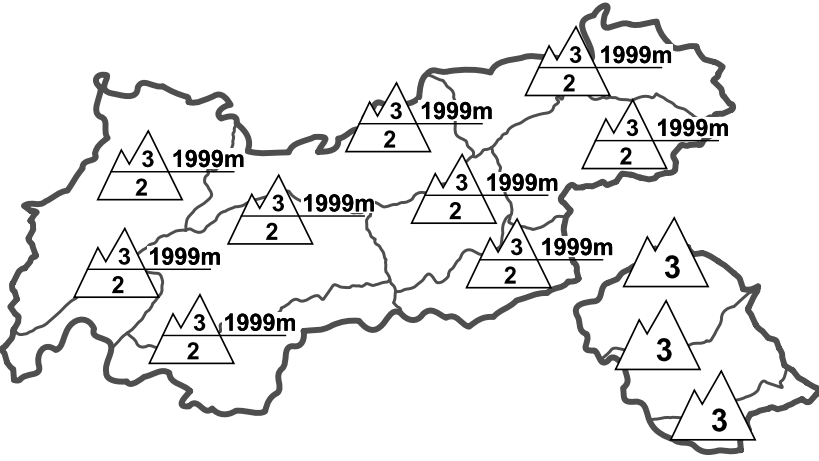






| Regionale Lawinengefahrenstufen in alpinen Lagen vom 26.02.1995 07:30 GANZTÄGIG | WAS? Problem | WO? Gefahrenstellen |
|---|-----------------|--|
|  | | <p>Allg. Stufe Tirol</p>  <p>Tendenz für morgen</p>  <p>gleichbleibend</p> |

GEFAHRENMUSTER (GM):

Lagebericht vom Sonntag, den 26. Februar 1995

BEURTEILUNG DER LAWINENGEFAHR

In den Tiroler Tourengebieten ist allgemein mit einer mäßigen Lawinengefahr zu rechnen. In schattseitigen Steilhängen und Kammlagen ist jedoch eine örtlich erhebliche Schneebrettgefahr gegeben.

Wegen der heute zu erwarteten Schneefälle ist in Osttirol eine zunehmende Lawinengefahr zu beachten.

SCHNEEDECKENAUFBAU

Im Bereich Arlberg Außerfern sind in den vergangenen 24 Stunden 15 bis 25cm Schnee gefallen. Die übrigen Gebiete Tirols erhielten maximal 15cm. Durch die Tribschneeablagerungen hat vor allem die Belastung des Schwimmschneefundamentes in Nordhängen zugenommen.

ALPINWETTERBERICHT DER ZAMG-WETTERDIENSTSTELLE INNSBRUCK

Ein Genuatief bringt heute in Osttirol Niederschläge, die Schneefallgrenze sinkt im Tagesverlauf bis in die Tallagen. Auf den Bergen Winde aus Nordwest bis Nordost. Temperatur in 2000m um -7 Grad, in 3000m um -13 Grad.

TENDENZ

-

Raimund Mayr