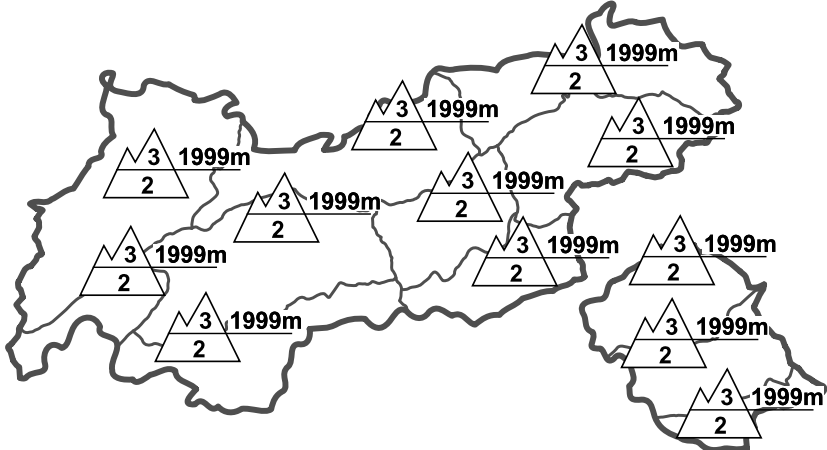






Regionale Lawinengefahrenstufen in alpinen Lagen vom 27.02.1995 07:30 GANZTÄGIG	WAS? Problem	WO? Gefahrenstellen
		
	Allg. Stufe Tirol 	Tendenz für morgen  gleichbleibend

GEFAHRENMUSTER (GM):

Lagebericht vom Montag, den 27. Februar 1995

BEURTEILUNG DER LAWINENGEFAHR

Oberhalb der Waldgrenze ist mit einer erheblichen Schneebrettgefahr zu rechnen. Die Gefahrenstellen befinden sich vorwiegend in nord- bis ostgerichteten Steilhängen und Windschattenhängen.

SCHNEEDECKENAUFBAU

Der Winter hat sich wieder zurückgemeldet, im Bereich der Kitzbüheler Alpen und Hohen Tauern sowie im Süden Osttirols sind 20-35cm Schnee gefallen. Die übrigen Tiroler Regionen melden 5-20cm Schneezuwachs.

ALPINWETTERBERICHT DER ZAMG-WETTERDIENSTSTELLE INNSBRUCK

Von Westen schiebt sich ein Hochdruckgebiet bis zu den Alpen. Nach anfänglichen Schneeschauern, besonders in den nördlichen Kalkalpen, lockert es im Tagesverlauf auf, auch in Osttirol wird es besser. In den Bergen mäßiger Nordwestwind. Temperaturen in 2000m -12 Grad, in 3000m -17 Grad.

TENDENZ

-

Raimund Mayr