






Regionale Lawinengefahrenstufen in alpinen Lagen vom 22.03.1995 07:30 GANZTÄGIG	WAS? Problem	WO? Gefahrenstellen
		<p>Allg. Stufe Tirol</p>  <p>Tendenz für morgen</p> 

GEFAHRENMUSTER (GM):

Lagebericht vom Mittwoch, den 22. März 1995

BEURTEILUNG DER LAWINENGEFAHR

Im Raum Außerfern und den Nordalpen, wo es in den letzten 48 Stunden 50cm bis 100cm Neuschneezuwachs gab, ist die Lawinengefahr groß.

Im übrigen Nordtirol und am Osttiroler Tauernkamm ist weiterhin eine erhebliche Schneebrettgefahr zu beachten. Erschwert wird die Beurteilung durch die in ihrer Intensität sehr unterschiedlichen Verfrachtungen. Skitouren im hochalpinen Bereich erfordern lawinenkundiges Beurteilungsvermögen und überlegte Routenwahl!

SCHNEEDECKENAUFBAU

In den vergangenen 24 Stunden gab es im Raum Außerfern und Nordalpen 30cm bis 50cm Neuschneezuwachs, im übrigen Nordtirol und entlang des Osttiroler Tauernkammes 10cm bis 20cm. Der Neuschnee, der teilweise stark windverfrachtet wurde, hat häufig eine schlechte Bindung zur Altschneedecke.

ALPINWETTERBERICHT DER ZAMG-WETTERDIENSTSTELLE INNSBRUCK

Die hochwinterliche, kalte Nordströmung hört nur langsam auf. In den nördlichen Kalkalpen, entlang des Alpenhauptkammes und am Osttiroler Tauernkamm ist es noch neblig, die Schneeschauer lassen nur langsam nach. Der schwache bis mäßige Wind dreht von Nordwest auf Nordost.

Temperatur in 2000m -11 bis -7 Grad, in 3000m -18 bis -13 Grad.

TENDENZ

-

Rudi Mair