
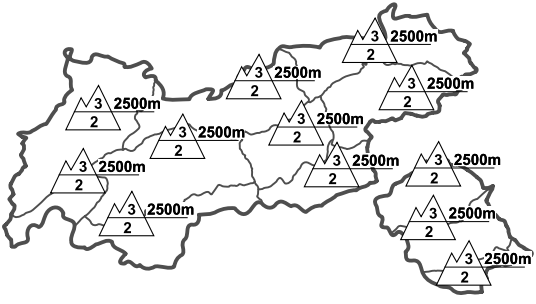






<b>Regionale Lawinengefahrenstufen</b> in alpinen Lagen vom 23.03.1995 07:30 <span style="float: right;">VORMITTAG</span>		<b>Regionale Lawinengefahrenstufen</b> in alpinen Lagen vom 23.03.1995 07:30 <span style="float: right;">NACHMITTAG</span>		<b>Tendenz</b> für morgen    gleichbleibend
				
<b>WAS?</b> - Problem	<b>WO?</b> - Gefahrenstellen	<b>WAS?</b> - Problem	<b>WO?</b> - Gefahrenstellen	<b>Allg. Stufe</b> Tirol 

GEFAHRENMUSTER (GM):

## Lagebericht vom Donnerstag, den 23. März 1995

### BEURTEILUNG DER LAWINENGEFAHR

Oberhalb von etwa 2500m ist vor allem im Kammbereich und in schattseitigen Steilhängen eine erhebliche Schneebrettgefahr zu beachten.

Sonnseitig ist bei stärkerer Sonneneinstrahlung mit einzelnen Selbstaumlösungen von Lockerschnee- und Schneebrettlawinen zu rechnen. Hier wird rechtzeitige Abfahrt empfohlen.

### SCHNEEDECKENAUFBAU

Die beginnende Wetterbesserung und Sonneneinstrahlung führt zu einer merklichen Setzung der Schneedecke. Zu beachten ist aber der teilweise noch schlechte Verbund des windverfrachteten Schnees mit der Altschneedecke.

### ALPINWETTERBERICHT DER ZAMG-WETTERDIENSTSTELLE INNSBRUCK

Ein Hoch liegt über Mitteleuropa und führt in der Höhe milde Luft heran. Die dichten Wolken in Nordtirol werden in den nächsten Stunden dünner, untermittags wird es meist sonnig. Auf den Bergkämmen weht mäßiger Nord- bis Nordostwind. Die Temperatur in 2000m steigt von -10 auf -3 Grad, in 3000m von -12 auf -6 Grad.

### TENDENZ

-

Rudi Mair