
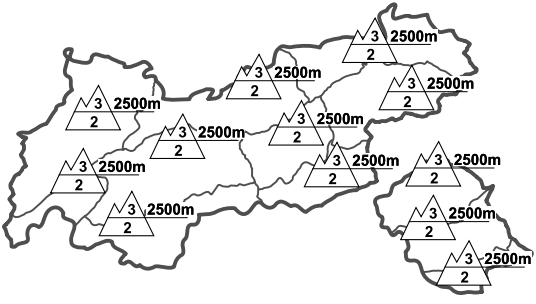






Regionale Lawinengefahrenstufen in alpinen Lagen vom 24.03.1995 07:30 VORMITTAG		Regionale Lawinengefahrenstufen in alpinen Lagen vom 24.03.1995 07:30 NACHMITTAG		Tendenz für morgen  gleichbleibend
				
WAS? - Problem WO? - Gefahrenstellen		WAS? - Problem WO? - Gefahrenstellen		Allg. Stufe Tirol 

GEFAHRENMUSTER (GM):

Lagebericht vom Freitag, den 24. März 1995

BEURTEILUNG DER LAWINENGEFAHR

Im hochalpinen Bereich ist unverändert eine erhebliche Schneebrettgefahr zu beachten. Die Gefahrenstellen liegen dabei vor allem in Kammnähe und in steilen, schattseitigen Hängen.

Auf Grund der zu erwartenden Tageserwärmung ist ab dem späten Vormittag vor allem in stark besonnten Hängen mit einer Zunahme der Lawinengefahr und einzelnen Selbstaumlösungen zu rechnen.

SCHNEEDECKENAUFBAU

Der Temperaturanstieg begünstigt zwar die Setzung der Schneedecke. Die Verbindung des meist windgepressten Neuschnees mit der Altschneedecke ist aber noch meist ungenügend.

ALPINWETTERBERICHT DER ZAMG-WETTERDIENSTSTELLE INNSBRUCK

Das Hochdruckgebiet mit Zentrum über den Alpen wandert langsam zum Balkan. Heute ist es gering bewölkt oder wolkenlos. In den Bergen ausgezeichnete Fernsicht. Bei mäßigem Wind aus Südwest liegt die Temperatur in 2000m zwischen 0 und +3 Grad, in 3000m bei -4 Grad.

TENDENZ

-

Rudi Mair