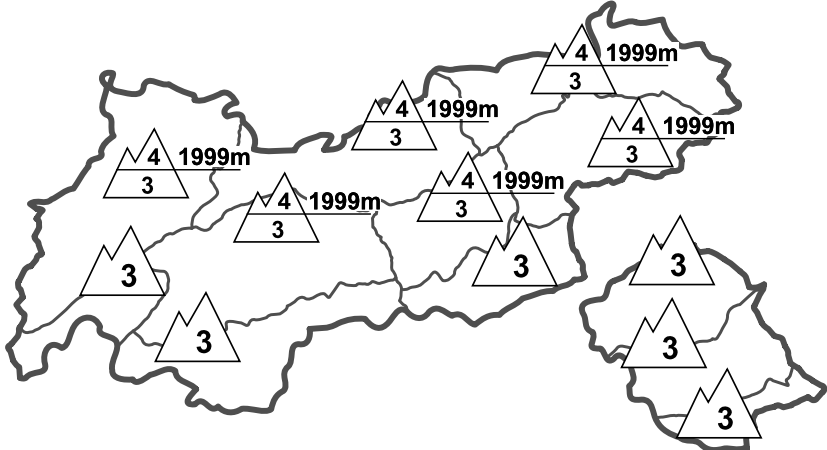






Regionale Lawinengefahrenstufen in alpinen Lagen vom 30.03.1995 07:30 <b>GANZTÄGIG</b>	WAS? Problem	WO? Gefahrenstellen
		
	<b>Allg. Stufe Tirol</b> 	<b>Tendenz für morgen</b>  gleichbleibend

GEFAHRENMUSTER (GM):

## Lagebericht vom Donnerstag, den 30. März 1995

### BEURTEILUNG DER LAWINENGEFAHR

Der Tourengänger muss in den neuschneereichen Gebieten mit einer örtlich großen Schneebrettgefahr rechnen, wobei die Gefahrenstellen besonders in kammnahen Steilhängen liegen.

In den restlichen Tourengebieten Tirols besteht eine erhebliche Lawinengefahr. Auch hier sind die Tourenmöglichkeiten eingeschränkt.

### SCHNEEDECKENAUFBAU

In den vergangenen 24 Stunden sind entlang des Alpennordrandes und im Bereich nördliche Stubaier Alpen und Tuxer Voralpen erneut 15 bis 35cm Schnee gefallen. In den übrigen Landesteilen beträgt der Schneezuwachs 10-20cm.

Die ausgedehnten Windverfrachtungen verursachen eine hohe Störanfälligkeit der Schneedecke. In Schattenhängen herrscht wegen des ausgeprägten Schwimmschnees allgemein ein schlechter Schneedeckenaufbau.

### ALPINWETTERBERICHT DER ZAMG-WETTERDIENSTSTELLE INNSBRUCK

Der Stau am Alpennordrand hört nur langsam auf, es kommt in Nordtirol wiederholt zu Schneeschauern. Im südlichen Osttirol ist es sonnig. Auf den Bergen weht mäßiger Nordwind. Temperatur in 2000m -18 bis -13 Grad, in 3000m -22 bis -19 Grad.

### TENDENZ

-

Raimund Mayr