
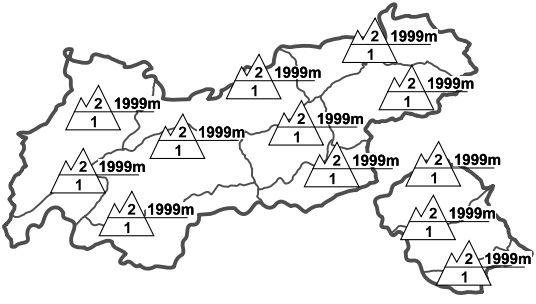






<b>Regionale Lawinengefahrenstufen</b> in alpinen Lagen vom 07.04.1995 07:30 <span style="color: red;">VORMITTAG</span>		<b>Regionale Lawinengefahrenstufen</b> in alpinen Lagen vom 07.04.1995 07:30 <span style="color: red;">NACHMITTAG</span>		<b>Tendenz für morgen</b>   ansteigend
				
<b>WAS? - Problem</b> <b>WO? - Gefahrenstellen</b>		<b>WAS? - Problem</b> <b>WO? - Gefahrenstellen</b>		<b>Allg. Stufe Tirol</b> 

GEFAHRENMUSTER (GM):

## Lagebericht vom Freitag, den 7. April 1995

### BEURTEILUNG DER LAWINENGEFAHR

Sonnseitig ist die Lawinengefahr eine reine Frage der Tageszeit. Bis zum späten Vormittag findet man sehr sichere Verhältnisse, ab den Mittagsstunden ist dann zunehmend mit feuchten Schneebrett- und Lockerschneelawinen zu rechnen. Günstig wirkt sich dabei aber der in der Höhe recht frische Nordwestwind aus. Einzelne labile Schneebretter findet man vor allem in schattseitigen, kammnahen Steilhängen. Die mäßige Gefahr lässt sich aber mit überlegter Routenwahl leicht vermeiden.

### SCHNEEDECKENAUFBAU

In der vergangenen Nacht sind die Temperaturen oberhalb etwa 2000m unter den Gefrierpunkt gesunken. Der Harschdeckel ist vor allem schattseitig mit Schuhen nicht mehr tragfähig.

### ALPINWETTERBERICHT DER ZAMG-WETTERDIENSTSTELLE INNSBRUCK

Aus Nordwesten strömt feuchtmilde Luft gegen die Alpen. Die meisten Gipfel sind heute wolkenfrei, nur im Unterland sind die Wolken recht dicht. Auf den freien Gipfeln weht Nordwestwind, der am Nachmittag erheblich stärker wird. Die Temperatur in 2000m steigt leicht auf +5 Grad, in 3000m auf -1 Grad.

### TENDENZ

-

Rudi Mair