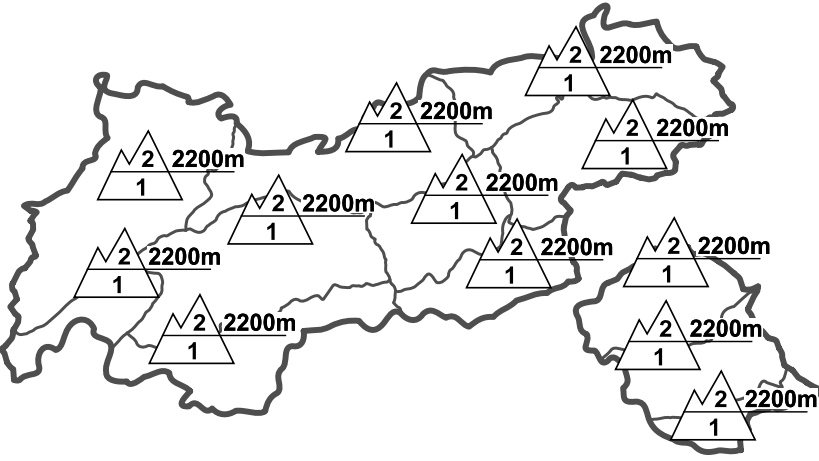






Regionale Lawinengefahrenstufen in alpinen Lagen vom 16.04.1995 07:30 <b>GANZTÄGIG</b>	WAS? Problem	WO? Gefahrenstellen
		<p><b>Allg. Stufe Tirol</b></p>  <p><b>Tendenz für morgen</b></p>  <p>gleichbleibend</p>

GEFAHRENMUSTER (GM):

## Lagebericht vom Sonntag, den 16. April 1995

### BEURTEILUNG DER LAWINENGEFAHR

Der Tourengesher muss in hochgelegenen Tourengelieten eine örtlich mäßige Lawinengefahr beachten. Vereinzelt Lockerschneerutsche können aus steilen Flanken abgleiten. Auch die kammnahen Windverfrachtungen erfordern Aufmerksamkeit.

In tiefen Lagen wird es kaum zu Selbstaumlösungen von Nassschneerutschen kommen.

### SCHNEEDECKENAUFBAU

Auch der Ostersonntag bringt uns keinen Frühling. Winterliche Temperaturen laden trotz günstiger Verhältnisse in hochalpinen Lagen und weiteren 5cm Neuschnee kaum zu einer Skitour ein. Die gebietsweise mächtige Schneedecke ist unterhalb etwa 2200m durchfeuchtet.

### ALPINWETTERBERICHT DER ZAMG-WETTERDIENSTSTELLE INNSBRUCK

Ein Tief über Spitzbergen beeinflusst unser Wettergeschehen, in der kommenden Nacht kommt es zu einem weiteren Kaltluftvorstoß. In Nordtirol regnet es heute gebietsweise. Die Schneefallgrenze liegt bei 1000m. Auf den Bergen weht mäßiger Nordwestwind. Temperatur in 2000m um -2 Grad, in 3000m -9 Grad.

### TENDENZ

-

Raimund Mayr