
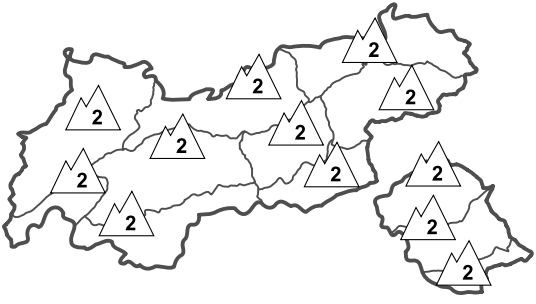
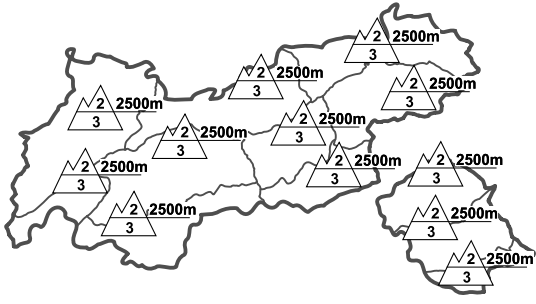





<b>Regionale Lawinengefahrenstufen</b> in alpinen Lagen vom 20.04.1995 07:30 <span style="float: right;">VORMITTAG</span>		<b>Regionale Lawinengefahrenstufen</b> in alpinen Lagen vom 20.04.1995 07:30 <span style="float: right;">NACHMITTAG</span>		<b>Tendenz</b> für morgen    gleichbleibend
				
<b>WAS?</b> - Problem <b>WO?</b> - Gefahrenstellen		<b>WAS?</b> - Problem <b>WO?</b> - Gefahrenstellen		<b>Allg. Stufe</b> Tirol 

GEFAHRENMUSTER (GM):

## Lagebericht vom Donnerstag, den 20. April 1995

### BEURTEILUNG DER LAWINENGEFAHR

In mittleren und hochalpinen Lagen bestehen allgemein günstige Verhältnisse, der Tourengeser muss eine örtlich mäßige Schneebrettgefahr beachten. Unterhalb von etwa 2500m ist die Schneedecke stark aufgeweicht und erfordert vermehrt Aufmerksamkeit. Mit Selbstauslösung von Grundlawinen ist zu rechnen.

### SCHNEEDECKENAUFBAU

Durch die milden Temperaturen kommt es oberhalb ca. 2600m zu einer weiteren Setzung und Verfestigung, unterhalb jedoch zu einer zunehmenden Durchfeuchtung und damit zu einem Festigkeitsverlust der Schneedecke.

### ALPINWETTERBERICHT DER ZAMG-WETTERDIENSTSTELLE INNSBRUCK

Heute strömt weiterhin feuchte Luft die Alpensüdseite. Im Inntal sind föhnige Aufhellungen möglich. Am Alpenhauptkamm schneit es oberhalb ca. 1800m, am Alpennordrand sind leichte Schneeschauer möglich. Auf den Bergen weht kräftiger Südwind, Temperatur in 2000m -4 bis 0 Grad, in 3000m um -7 Grad.

### TENDENZ

-

Raimund Mayr