
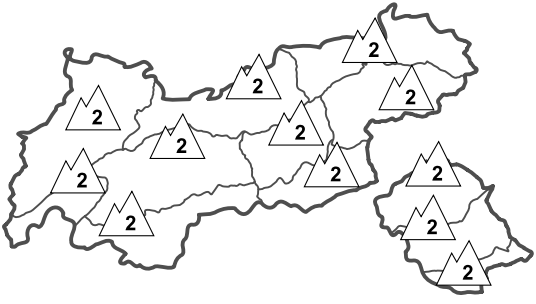
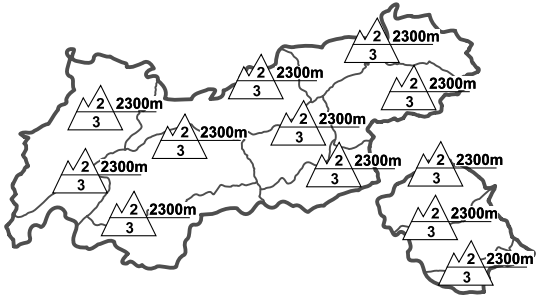





Regionale Lawinengefahrenstufen in alpinen Lagen vom 21.04.1995 07:30 VORMITTAG		Regionale Lawinengefahrenstufen in alpinen Lagen vom 21.04.1995 07:30 NACHMITTAG		Tendenz für morgen  ansteigend
				
WAS? - Problem WO? - Gefahrenstellen		WAS? - Problem WO? - Gefahrenstellen		Allg. Stufe Tirol 

GEFAHRENMUSTER (GM):

Lagebericht vom Freitag, den 21. April 1995

BEURTEILUNG DER LAWINENGEFAHR

In mittleren und hochalpinen Tourengebieten bestehen unverändert günstige Verhältnisse, es ist eine örtlich mäßige Schneebrettgefahr zu beachten. In Kambereich erfordern die neu entstandenen Windverfrachtungen vermehrt Aufmerksamkeit. Unterhalb von ca. 2300m ist mit Selbstaumlösungen von Nassschneelawinen zu rechnen.

SCHNEEDECKENAUFBAU

In tiefen Lagen kommt es zu einer weiteren Durchfeuchtung und Aufweichung der Schneedecke, die Festigkeit wird geringer. Oberhalb ca. 2300m hat sich ein gut gesetztes Schneepaket gebildet. Eine erhöhte Störanfälligkeit besteht bei den neu gebildeten Tribschneeeablagerungen, die sich mit den geringen Schneefällen gebildet haben.

ALPINWETTERBERICHT DER ZAMG-WETTERDIENSTSTELLE INNSBRUCK

Vom Mittelmeer fließt feuchte Luft gegen die Alpen und bringt einzelne Regenschauer. Am Vormittag hört der Regen in Nordtirol auf, es wird föhnig. Auch am Alpenhauptkamm scheint zeitweise die Sonne. Temperatur in 2000m von +1 auf +5 Grad, in 3000m von -6 auf 0 Grad steigend.

TENDENZ

-

Raimund Mayr