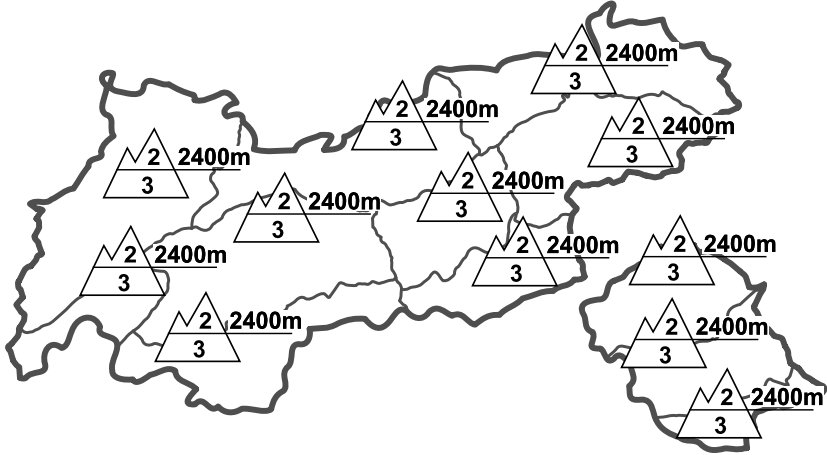






Regionale Lawinengefahrenstufen in alpinen Lagen vom 22.04.1995 07:30 GANZTÄGIG	WAS? Problem	WO? Gefahrenstellen
		<p>Allg. Stufe Tirol</p>  <p>Tendenz für morgen</p>  <p>gleichbleibend</p>

GEFAHRENMUSTER (GM):

Lagebericht vom Samstag, den 22. April 1995

BEURTEILUNG DER LAWINENGEFAHR

Die unterhalb von 2400m stark durchfeuchtete und aufgeweichte Schneedecke bedeutet für den Tourengänger eine örtlich erhebliche Lawinengefahr. Mit Selbstauslösungen von Nassschneelawinen ist zu rechnen. In hochgelegenen Tourengeländen muss noch eine mäßige Gefahr beachtet werden.

SCHNEEDECKENAUFBAU

Wegen der fehlenden nächtlichen Abkühlung hat sich die Schneedecke auch oberflächlich nicht verfestigt. In tiefen Lagen besteht eine erhöhte Störanfälligkeit. Oberhalb ca. 2400m ist eine gut verfestigte Schneedecke anzutreffen.

ALPINWETTERBERICHT DER ZAMG-WETTERDIENSTSTELLE INNSBRUCK

Eine starke Südströmung bestimmt das Wetter im Alpenraum. In Nordtirol weht kräftiger Föhn, der auf den Bergen Spitzen bis 140km/h erreichen kann. Am Alpenhauptkamm schneit es zeitweise. Temperatur in 2000m um +5 Grad, in 3000m um 0 Grad.

TENDENZ

-

Raimund Mayr