






Regionale Lawinengefahrenstufen in alpinen Lagen vom 25.04.1995 07:30 <b>GANZTÄGIG</b>	WAS? Problem	WO? Gefahrenstellen
		<p data-bbox="1050 593 1177 645"><b>Allg. Stufe</b> Tirol</p>  <p data-bbox="1326 593 1437 645"><b>Tendenz</b> für morgen</p>  <p data-bbox="1326 772 1428 795">ansteigend</p>

GEFAHRENMUSTER (GM):

## Lagebericht vom Dienstag, den 25. April 1995

### BEURTEILUNG DER LAWINENGEFAHR

In tiefen und mittleren Lagen ist eine mäßige Gefahr durch Nassschneelawinen zu beachten. Aufgrund der fehlenden Sonneneinstrahlung ist die Gefahr heute relativ gleichmäßig über den Tag verteilt. Einzelne labile Schneebretter findet man noch in hochalpinen Kammlagen, die Gefahr ist gering bis mäßig.

### SCHNEEDECKENAUFBAU

Unterhalb von etwa 2500m ist die Schneedecke weitgehend durchfeuchtet und aufgeweicht. Ungünstig wirkt sich dabei die fehlende nächtliche Ausstrahlung aus. Im hochalpinen Bereich sind noch einzelne störanfällige Tribschneeansammlungen vorhanden.

### ALPINWETTERBERICHT DER ZAMG-WETTERDIENSTSTELLE INNSBRUCK

Ein Tief über Oberitalien steuert feuchte und labil geschichtete Luft in den Alpenraum. Am Alpenhauptkamm gebietsweise Schneeschauer oberhalb 1900m. Die nördlichen Kalkalpen sind zunächst föhnig frei, im Tagesverlauf auch hier Schauer. Allgemein besteht eine leichte Gewitterneigung. In Föhnstrichen der Alpennordseite noch lebhafter Südwind. Temperatur in 2000m um +1 Grad, in 3000m um -5 Grad.

### TENDENZ

-

Rudi Mair