
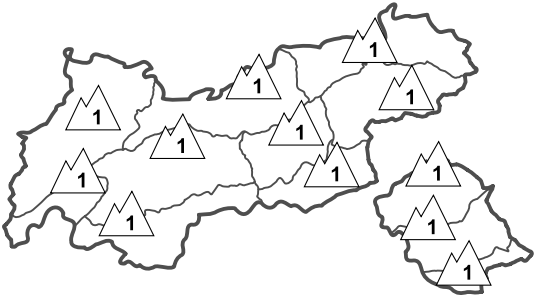






<b>Regionale Lawinengefahrenstufen</b> in alpinen Lagen vom 29.04.1995 07:30 <span style="color: red;">VORMITTAG</span>		<b>Regionale Lawinengefahrenstufen</b> in alpinen Lagen vom 29.04.1995 07:30 <span style="color: red;">NACHMITTAG</span>		<b>Tendenz</b> für morgen  gleichbleibend
				
<b>WAS? - Problem</b> <b>WO? - Gefahrenstellen</b>		<b>WAS? - Problem</b> <b>WO? - Gefahrenstellen</b>		<b>Allg. Stufe</b> Tirol 

GEFAHRENMUSTER (GM):

## Lagebericht vom Samstag, den 29. April 1995

### BEURTEILUNG DER LAWINENGEFAHR

In den Vormittagsstunden herrschen weitgehend sichere Verhältnisse. Durch die Sonneneinstrahlung und Tageserwärmung weicht die Schneedecke rasch auf, der Tourengewer muss ab diesem Zeitpunkt mit einer örtlich mäßigen Gefahr durch Nassschneelawinen rechnen. Auch auf einzelne labile Schneebretter im exponierten Kambereich ist zu achten.

### SCHNEEDECKENAUFBAU

Durch die nächtliche Ausstrahlung hat sich die Schneedecke oberflächlich verfestigt. Wegen der teilweise starken Durchfeuchtung besteht bis ca. 2600m hinauf eine erhöhte Störanfälligkeit.

### ALPINWETTERBERICHT DER ZAMG-WETTERDIENSTSTELLE INNSBRUCK

Heute ist leichter Zwischenhocheinfluss wetterwirksam, in der Nacht auf Sonntag greift eine Störung auf Westösterreich über. Während des Tages entwickeln sich einige Quellwolken. Die Temperatur steigt in 2000m auf +4 Grad, in 3000m auf -3 Grad. Der Südwestwind bleibt schwach bis mäßig.

### TENDENZ

-

Raimund Mayr