






Regionale Lawinengefahrenstufen in alpinen Lagen vom 30.04.1995 07:30 <b>GANZTÄGIG</b>	WAS? Problem	WO? Gefahrenstellen
		<p data-bbox="1050 591 1177 645">Allg. Stufe Tirol</p>  <p data-bbox="1321 591 1449 645">Tendenz für morgen</p>  <p data-bbox="1321 770 1449 801">gleichbleibend</p>

GEFAHRENMUSTER (GM):

## Lagebericht vom Sonntag, den 30. April 1995

### BEURTEILUNG DER LAWINENGEFAHR

Der Tourengesher muss unverändert eine örtlich mäßige Gefahr durch Nassschneelawinen beachten. Vor allem in tieferen Lagen können die aufgeweichten Schneemassen bis zum Grund durchbrechen. In hochalpinen, exponierten Kammlagen ist auf einzelne labile Schneebretter zu achten.

### SCHNEEDECKENAUFBAU

Bei geringer oberflächlicher Verfestigung ist die Schneedecke bis ca. 2600m hinauf teilweise stark durchfeuchtet.

### ALPINWETTERBERICHT DER ZAMG-WETTERDIENSTSTELLE INNSBRUCK

In Mitteleuropa herrscht Tiefdruckeinfluss. Es ist meist stark bewölkt, zeitweise regnet es. Die Schneefallgrenze liegt bei 2000m. Leichter bis mäßiger Westwind. Temperatur in 3000m um -4 Grad.

### TENDENZ

-

Raimund Mayr