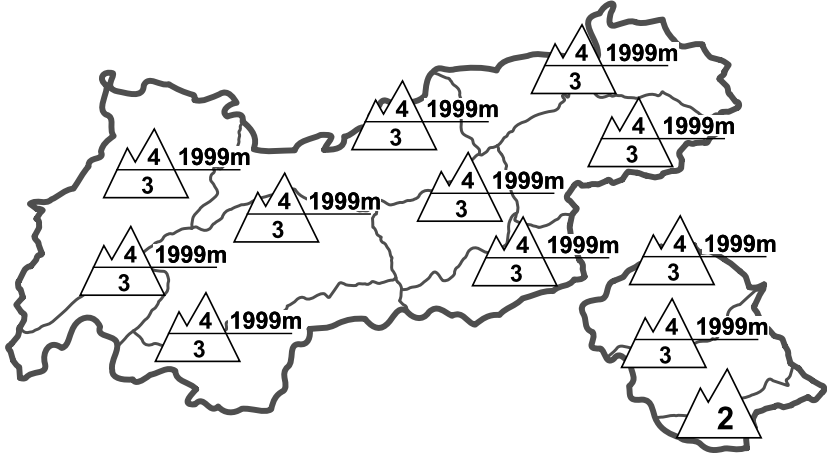






Regionale Lawinengefahrenstufen in alpinen Lagen vom 15.12.1995 07:30 GANZTÄGIG	WAS? Problem	WO? Gefahrenstellen
		<p>Allg. Stufe Tirol</p>  <p>Tendenz für morgen</p>  <p>ansteigend</p>

GEFAHRENMUSTER (GM):

Lagebericht vom Mittwoch, den 15. Dezember 1993

BEURTEILUNG DER LAWINENGEFAHR

Die Verhältnisse in den Tourengebieten bleiben weiterhin ungünstig. Auf der teilweise schwach verfestigten Altschneedecke bildeten die stark verfrachteten Schneefälle der vergangenen Tage zahlreiche Schneebretter. Besonders die ausgeprägte Schwimmschneeschiicht in Schattenhängen rutscht bereits bei geringer Zusatzbelastung ab. Der Tourengeher muß vor allem die triebschneegefüllten, kammnahen Rinnen und Mulden beachten. Hier besteht eine erhebliche (Stufe 3) bis örtlich große (Stufe 4) Schneebrettgefahr. Mäßige Schneebrettgefahr im südlichen Osttirol.

Verkehrswege:

Nur für höhergelegene, exponierte Verkehrsverbindungen ist mit einzelnen Selbstaumlösungen mittlerer Lawinen zu rechnen.

SCHNEEDECKENAUFBAU

In den vergangenen 24 Stunden sind in den Osttiroler Tauern bis 20cm Schnee gefallen. Die übrigen Gebiete verzeichnen bis 10cm Schneezuwachs.

ALPINWETTERBERICHT DER ZAMG-WETTERDIENSTSTELLE INNSBRUCK

Nach einer kurzen Wetterberuhigung erreicht gegen Abend die nächste Kaltfront Tirol. Im Tagesverlauf ist wieder mit stürmisch auffrischenden Südwest- bis Westwinden und örtlich leichten Schneefällen zu rechnen.

TENDENZ

-

Raimund Mayr