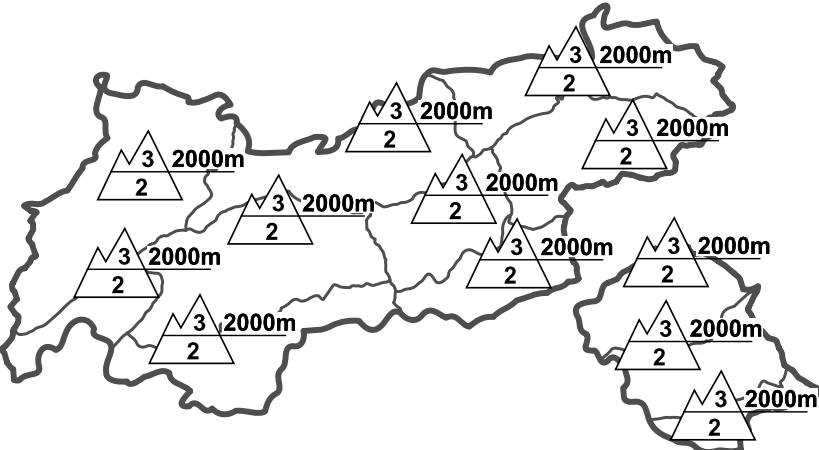






Regionale Lawinengefahrenstufen in alpinen Lagen vom 22.12.1995 07:30 GANZTÄGIG	WAS? Problem	WO? Gefahrenstellen
		<p>Allg. Stufe Tirol</p>  <p>Tendenz für morgen</p>  <p>gleichbleibend</p>

GEFAHRENMUSTER (GM):

Lagebericht vom Freitag, den 22. Dezember 1995

BEURTEILUNG DER LAWINENGEFAHR

Oberhalb von ca 2000m muß der Tourengänger wegen der stark störanfälligen Schwimmschneeunterlage eine erhebliche Schneebrettgefahr beachten. Die Gefahrenstellen liegen in nordgerichteten, besonders triebsschneegefüllten Steilhängen, Rinnen und Mulden.

In tieferen Lagen besteht eine allgemein mäßige Lawinengefahr.

SCHNEEDECKENAUFBAU

In den vergangenen 24 Stunden sind nur über 2000m bis 10 cm Schnee gefallen. In tiefen Regionen wurde die Schneedecke wegen des markanten Temperaturanstieges und des Regens stark durchfeuchtet

In hochalpinen Lagen besteht in Schattenhängen unverändert ein ungünstiger Schneedeckenaufbau.

ALPINWETTERBERICHT DER ZAMG-WETTERDIENSTSTELLE INNSBRUCK

Eine Störung von Frankreich erreicht uns in der kommenden Nacht. Zunächst ist es wechselnd wolkig, gegen Abend gibt es in ganz Tirol Regen. Auf den Bergen verstärkt sich der Südwestwind, Temperatur in 2000m +1 Grad, in 3000m -4 Grad.

TENDENZ

-

-