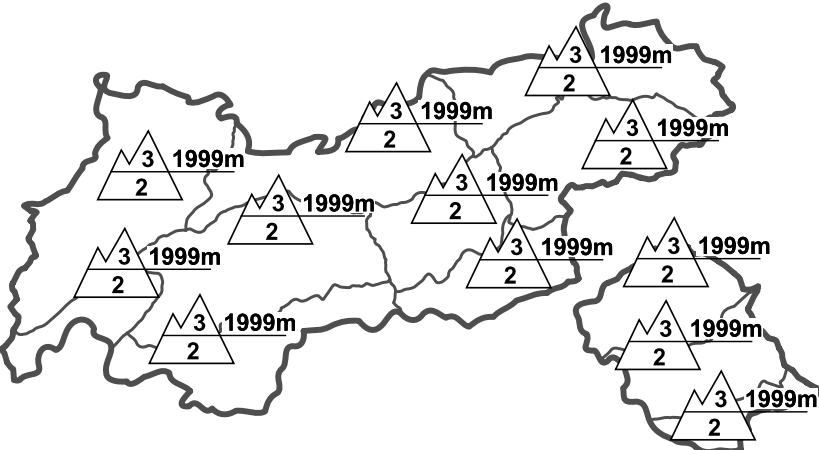






| Regionale Lawinengefahrenstufen<br>in alpinen Lagen vom 27.12.1995 07:30 <b>GANZTÄGIG</b> | WAS?<br>Problem | WO?<br>Gefahrenstellen   |
|---|-----------------|--|
|          |                 | <p><b>Allg. Stufe Tirol</b></p>  <p><b>Tendenz für morgen</b></p>  <p>gleichbleibend</p> |

GEFAHRENMUSTER (GM):

## Lagebericht vom Mittwoch, den 27. Dezember 1995

### BEURTEILUNG DER LAWINENGEFAHR

Über der Waldgrenze muß der Tourengänger und Variantenfahrer weiterhin eine erhebliche Schneebrettgefahr beachten. Wegen der störanfälligen Schwimmschneeuferlage und den Windverfrachtungen liegen die Gefahrenstellen besonders in nordgerichteten Steilhängen und Mulden sowie triebsschneegefüllten Kammlagen. Touren sind daher nur eingeschränkt möglich.

### SCHNEEDECKENAUFBAU

In den vergangenen 24 Stunden sind in den höheren Lagen Nord- und Osttirols zwischen 10 und 25cm Schnee gefallen.

Durch den Schneezuwachs nimmt oberhalb von ca 2000m die Belastung der labilen Altschneedecke zu, es kommt jedoch kaum zu Selbstauslösungen.

### ALPINWETTERBERICHT DER ZAMG-WETTERDIENSTSTELLE INNSBRUCK

Von Westen her kommt es heute zu allmählicher Wetterberuhigung, am Nachmittag kommt es im Oberland zu zögernden Aufhellungen. Der lebhaftige Nordwestwind schwächt sich untertags etwas ab. Temperatur in 2000m um -12 Grad, in 3000m -16 Grad.

### TENDENZ

-

-