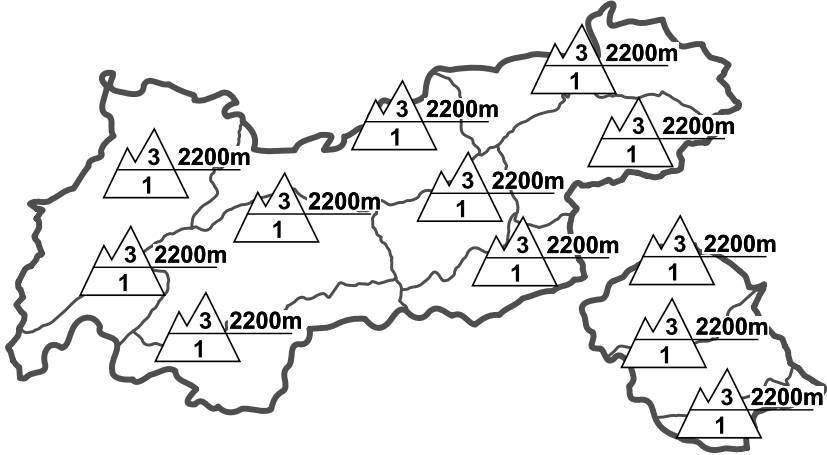






Regionale Lawinengefahrenstufen in alpinen Lagen vom 13.01.1996 07:30 <b>GANZTÄGIG</b>	WAS? Problem	WO? Gefahrenstellen
		<p><b>Allg. Stufe Tirol</b></p>  <p><b>Tendenz für morgen</b></p>  <p>gleichbleibend</p>

GEFAHRENMUSTER (GM):

## Lagebericht vom Samstag, den 13. Januar 1996

### BEURTEILUNG DER LAWINENGEFAHR

Der Tourengesher muß oberhalb von ca 2200m unverändert eine örtlich erhebliche Schneebrettgefahr beachten. Die Gefahrenstellen befinden sich besonders in nordgerichteten Steilhängen und triebsschneegefüllten Rinnen und Mulden. In Südhängen und allgemein in tieferen Lagen ist noch mit einer geringen Gefahr durch Naßschneelawinen zu rechnen.

### SCHNEEDECKENAUFBAU

Unterhalb von ca 2200m und in Sonnenhängen hat sich die Schneedecke gut verfestigt. In hochalpinen Bereichen bleibt vor allem in Schattenhängen der labile Schneedeckenaufbau wegen der sehr ausgeprägten Schwimmschneeunterlage erhalten.

### ALPINWETTERBERICHT DER ZAMG-WETTERDIENSTSTELLE INNSBRUCK

In den kommenden Tagen domiert ein kontinentales Hoch mit Kern über Rußland. Es bleibt sonnig. Auf den Bergen weht ein schwacher bis mäßiger Südost- bis Ostwind. Temperatur in 2000m +1 Grad, in 3000m -4 Grad.

### TENDENZ

-  
-