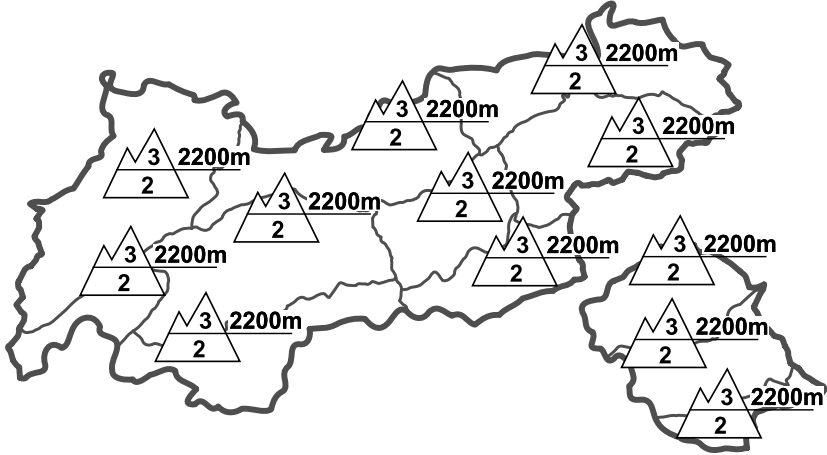






Regionale Lawinengefahrenstufen in alpinen Lagen vom 17.01.1996 07:30 GANZTÄGIG	WAS? Problem	WO? Gefahrenstellen
		<p>Allg. Stufe Tirol</p>  <p>Tendenz für morgen</p>  <p>gleichbleibend</p>

GEFAHRENMUSTER (GM):

Lagebericht vom Mittwoch, den 17. Januar 1996

BEURTEILUNG DER LAWINENGEFAHR

Auf Grund der großteils gut verfestigten Schneedecke ist die Lawinengefahr im wesentlichen als mäßig einzustufen. Nur sehr steile, schattseitige Hänge im hochalpinen Bereich erfordern noch sorgfältige Beurteilung: hier kann die Schneebrettgefahr auch erheblich sein!

SCHNEEDECKENAUFBAU

Die Schneedecke ist überwiegend gut verfestigt. Nur in hochalpinen, schattseitigen Lagen sind noch vereinzelt störanfällige Schichten vorhanden.

ALPINWETTERBERICHT DER ZAMG-WETTERDIENSTSTELLE INNSBRUCK

Ein Hochdruckgebiet bedeckt weite Teile Europas und bleibt im Alpenraum wetterbestimmend. Das ausgezeichnete, trockene Bergwetter mit ungewöhnlich guter Fernsicht hält weiter an. Bei schwachen Winden liegen die Temperaturen in 2000m um 0 Grad, in 3000m um -4 Grad.

TENDENZ

-

-