






Regionale Lawinengefahrenstufen in alpinen Lagen vom 18.01.1996 07:30 <b>GANZTÄGIG</b>	WAS? Problem	WO? Gefahrenstellen
		<p data-bbox="1050 593 1177 645">Allg. Stufe Tirol</p>  <p data-bbox="1321 593 1449 645">Tendenz für morgen</p>  <p data-bbox="1321 772 1449 795">gleichbleibend</p>

GEFAHRENMUSTER (GM):

## Lagebericht vom Donnerstag, den 18. Januar 1996

### BEURTEILUNG DER LAWINENGEFAHR

Die Lawinengefahr in den Tiroler Tourengebieten ist derzeit überwiegend als mäßig einzustufen, wobei sonnseitig auch einzelne Feuchtschneerutsche möglich sind. Etwas Vorsicht erfordern lediglich sehr steile, schattseitige Hänge in hochalpinen Lagen.

### SCHNEEDECKENAUFBAU

Im gesamten Tiroler Alpenraum sind die Schneehöhen derzeit unterdurchschnittlich. Die föhnig-milde Witterung der vergangenen Woche hat aber zusammen mit der nachfolgenden Abkühlung zu einer merklichen Setzung und Verfestigung der Schneedecke geführt.

### ALPINWETTERBERICHT DER ZAMG-WETTERDIENSTSTELLE INNSBRUCK

Der Hochdruckeinfluß hält weiter an. Erneut strahlend schönes Winterwetter mit ausgezeichneter Fernsicht. In den Hochalpen weht mäßiger Nordwind. Es bleibt recht mild mit 0 Grad in 2000m und -5 Grad in 3000m.

### TENDENZ

-

-