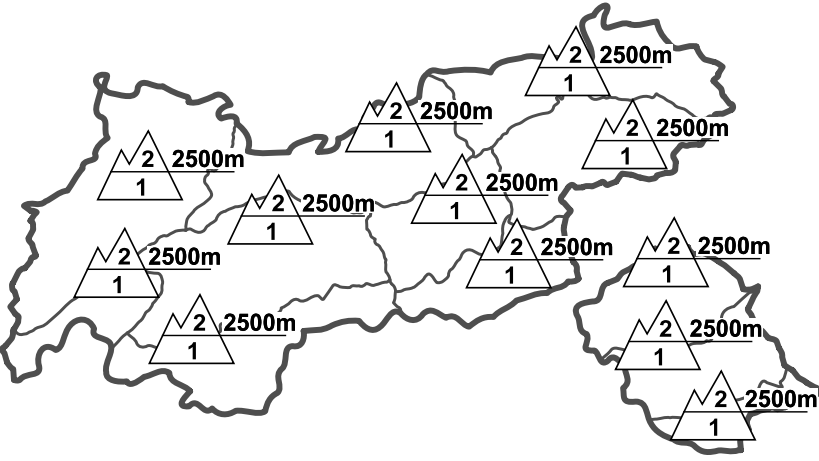






Regionale Lawinengefahrenstufen in alpinen Lagen vom 20.01.1996 07:30 GANZTÄGIG	WAS? Problem	WO? Gefahrenstellen
		<p>Allg. Stufe Tirol</p>  <p>Tendenz für morgen</p>  <p>gleichbleibend</p>

GEFAHRENMUSTER (GM):

Lagebericht vom Samstag, den 20. Januar 1996

BEURTEILUNG DER LAWINENGEFAHR

Die Lawinengefahr in den Tiroler Tourengebieten ist derzeit überwiegend als gering einzustufen. Nur in sehr steilen, schattseitigen Hängen oberhalb etwa 2500m ist mit einer mäßigen Schneebrettgefahr zu rechnen.

SCHNEEDECKENAUFBAU

Mit Ausnahme einiger weniger, schattseitiger Steilhänge ist die Schneedecke gut gesetzt und verfestigt. Sonnseitig ist sie oberflächlich meist verharscht.

ALPINWETTERBERICHT DER ZAMG-WETTERDIENSTSTELLE INNSBRUCK

Der Hochdruckeinfluß ist weiter wetterbestimmend. In ganz Tirol ist es sonnig, in den Bergen herrliche Fernsicht. Bei nur schwachen Winden liegen die Temperaturen in 2000m zwischen -3 und -6 Grad, in 3000m um -10 Grad.

TENDENZ

-
-