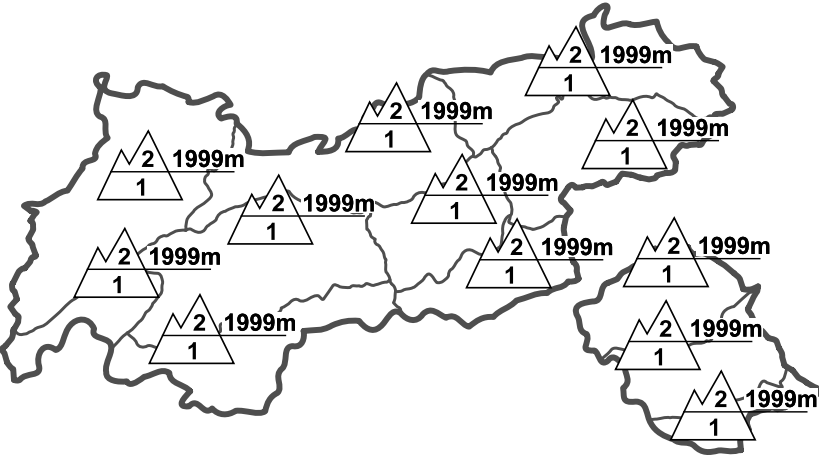






Regionale Lawinengefahrenstufen in alpinen Lagen vom 23.01.1996 07:30 GANZTÄGIG	WAS? Problem	WO? Gefahrenstellen
		<p>Allg. Stufe Tirol</p>  <p>Tendenz für morgen</p>  <p>gleichbleibend</p>

GEFAHRENMUSTER (GM):

Lagebericht vom Dienstag, den 23. Januar 1996

BEURTEILUNG DER LAWINENGEFAHR

Die Lawinengefahr in den Tiroler Tourengebieten ist überwiegend als gering einzustufen. Sorgfältige Beurteilung erfordern aber noch immer schattseitige Steilhänge, in denen die Schneebrettgefahr mäßig ist. Achtung auf die kräftigen Höhenwinde aus West bis Süd!

SCHNEEDECKENAUFBAU

Die Schneedecke ist meist gut verfestigt und stabil; nur in sehr steilen, nordseitigen Hängen sind noch vereinzelt störanfällige Schichten vorhanden.

ALPINWETTERBERICHT DER ZAMG-WETTERDIENSTSTELLE INNSBRUCK

Ein kräftiges Hoch über Rußland erzeugt zusammen mit einem ausgedehnten Tief über der Biskaya eine kräftige Südströmung im Alpenraum. Die Gipfel bleiben meist wolkenfrei, aus Südwesten ziehen aber immer wieder hohe Wolkenfelder durch. Auf freien Höhen weht kräftiger West- bis Südwind. Temperatur in 2000m um -5 Grad, in 3000m um -8 Grad.

TENDENZ

-

-