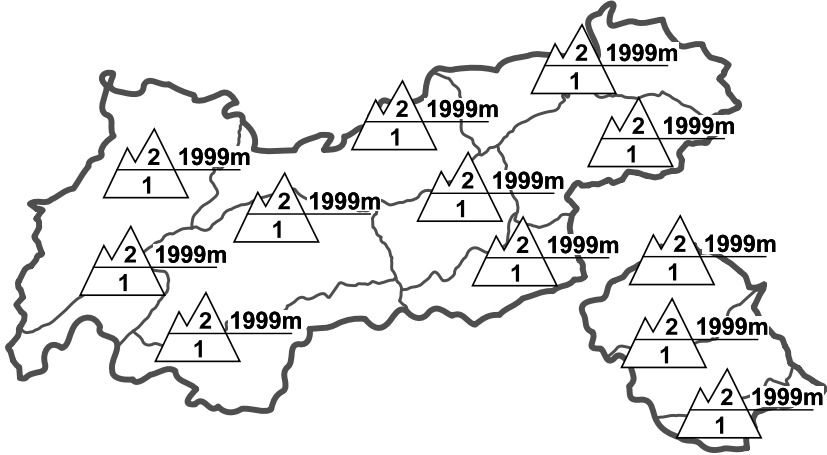






| Regionale Lawinengefahrenstufen in alpinen Lagen vom 26.01.1996 07:30 GANZTÄGIG | WAS? Problem | WO? Gefahrenstellen |
|---|-----------------|--|
|  | | <p>Allg. Stufe Tirol</p>  <p>Tendenz für morgen</p>  <p>gleichbleibend</p> |

GEFAHRENMUSTER (GM):

Lagebericht vom Freitag, den 26. Januar 1996

BEURTEILUNG DER LAWINENGEFAHR

Für den Tourengänger und Variantenfahrer besteht allgemein nur eine geringe Lawinengefahr. In steilen, nordgerichteten Hängen muß jedoch weiterhin eine örtlich mäßige Schneebrettgefahr beachtet werden.

SCHNEEDECKENAUFBAU

Während sonenseitig die Schneedecke meist gut verfestigt ist, begünstigen in Schattenhängen die tiefen Temperaturen weiterhin die Schwimmschneebildung.

ALPINWETTERBERICHT DER ZAMG-WETTERDIENSTSTELLE INNSBRUCK

Die feuchte Südwestströmung bleibt heute in Tirol wetterbestimmend. An der Alpennordseite ist es leicht föhnig. In den typischen Föhnschneisen weht der Südwind stark. Temperatur in 2000m um -2 Grad, in 3000m um -8 Grad.

TENDENZ

-
-